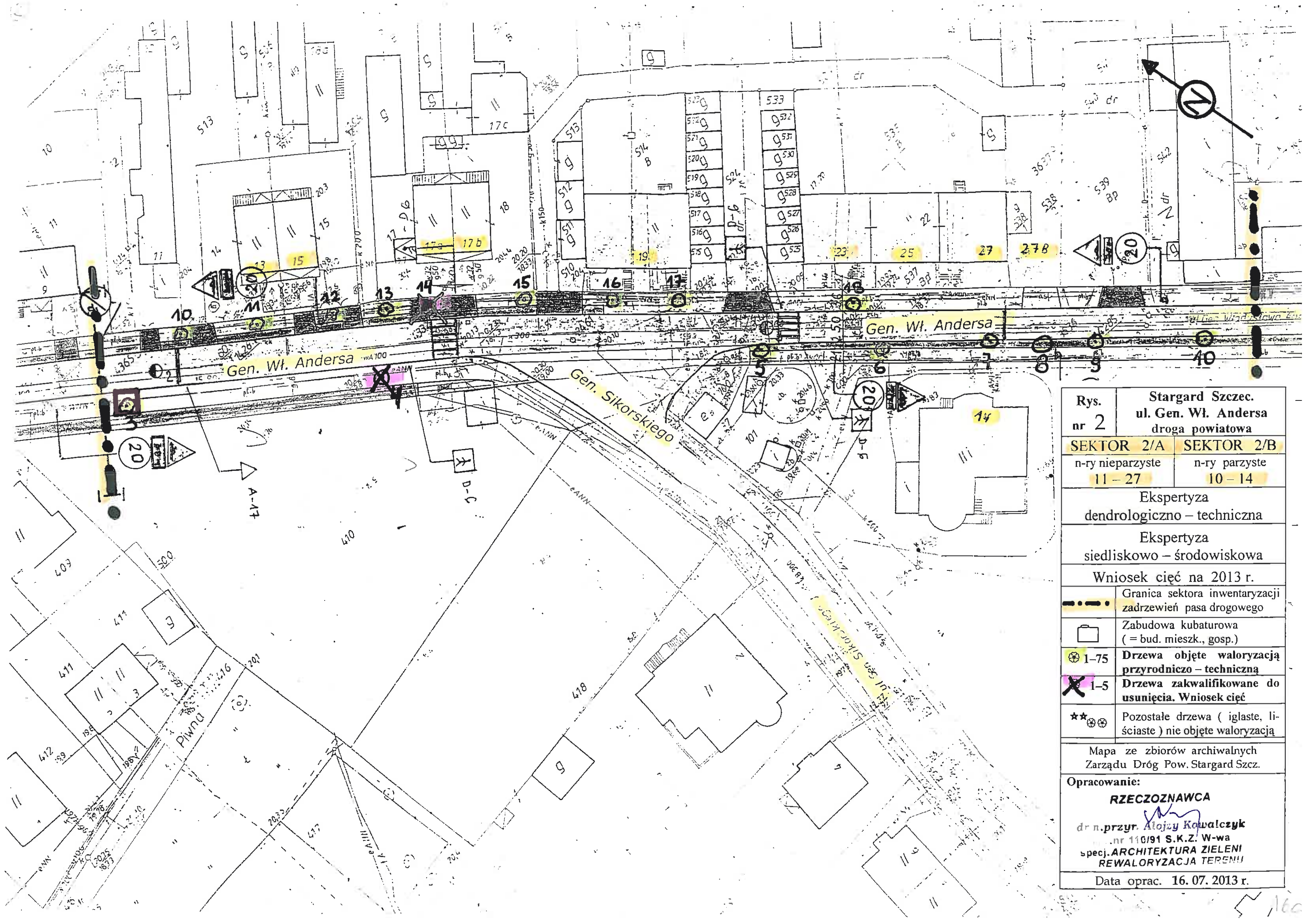
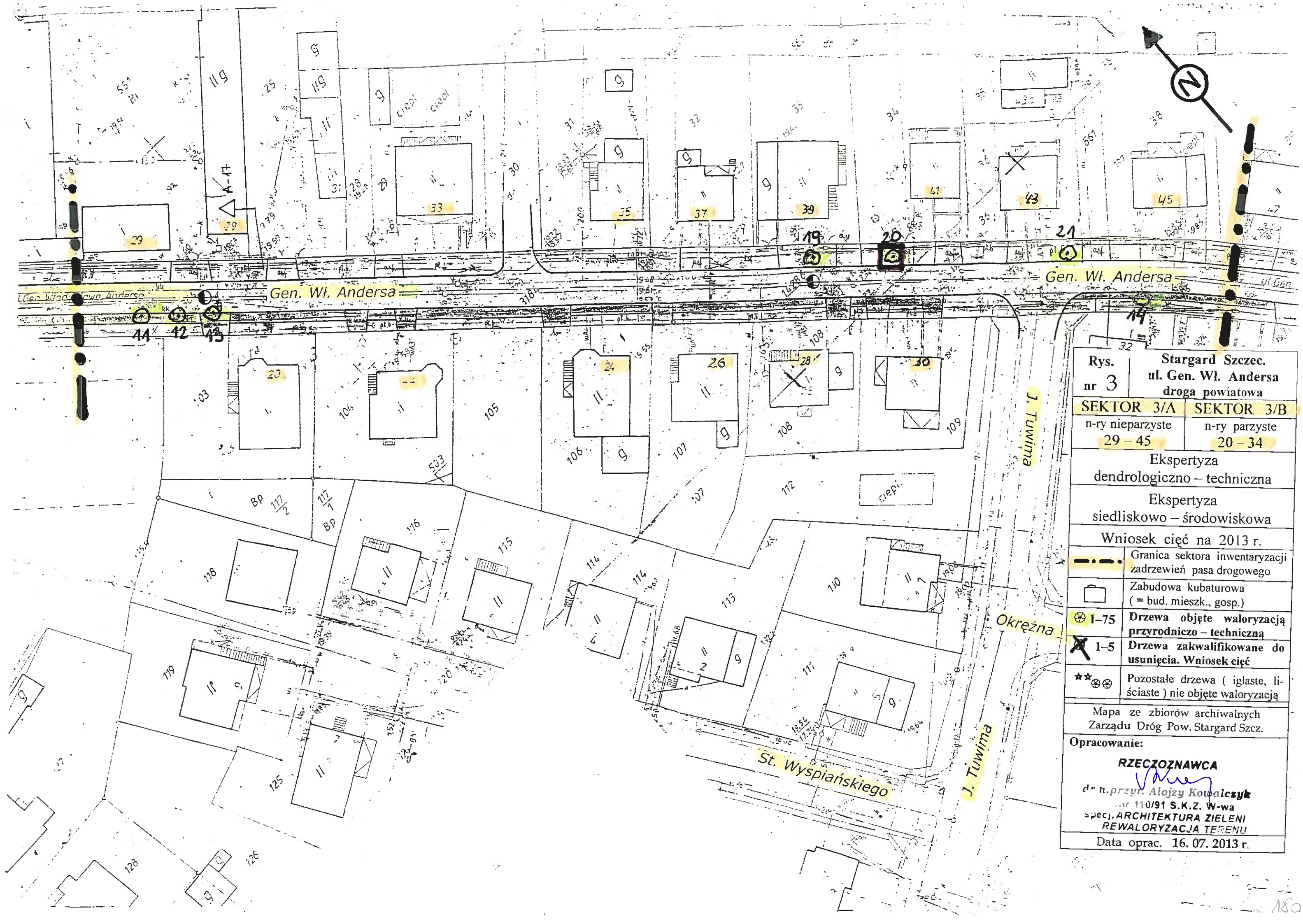


Rys. nr 1	Stargard Szczec. ul. Gen. Wł. Andersa droga powiatowa
SEKTOR 1/A	SEKTOR 1/B
n-ry nieparzyste 3-9	n-ry parzyste 2-8
Ekspertyza dendrologiczno - techniczna	
Ekspertyza siedliskowo - środowiskowa	
Wniosek cięć na 2013 r.	
	Granica sektora inwentaryzacji zadrzewień pasa drogowego
	Zabudowa kubaturowa (= bud. mieszk., gosp.)
	Drzewa objęte waloryzacją przyrodniczo - techniczną
	Drzewa zakwalifikowane do usunięcia. Wniosek cięć
	Pozostałe drzewa (iglaste, li- ściaste) nie objęte waloryzacją
Mapa ze zbiorów archiwalnych Zarządu Dróg Pow. Stargard Szcz.	
Opracowanie:	
<div> <div>WZECZOSNAWCA</div> <div> dr n.przyr. </div> <div>upr.nr 110/31 S.K.Z. W-wa</div> <div>specj.ARCHITEKTURA ZIELENI</div> <div>REWALCIZACJA TERENU</div> </div>	
Data oprac. 16. 07. 2013 r.	



Rys. nr 2	Stargard Szczec. ul. Gen. Wł. Andersa droga powiatowa
SEKTOR 2/A	SEKTOR 2/B
n-ry nieparzyste 11 – 27	n-ry parzyste 10 – 14
Ekspertyza dendrologiczno – techniczna	
Ekspertyza siedliskowo – środowiskowa	
Wniosek cięć na 2013 r.	
	Granica sektora inwentaryzacji zadrzewień pasa drogowego
	Zabudowa kubaturowa (= bud. mieszk., gosp.)
	Drzewa objęte waloryzacją przyrodniczo – techniczną
	Drzewa zakwalifikowane do usunięcia. Wniosek cięć
	Pozostałe drzewa (iglaste, li- ściaste) nie objęte waloryzacją
Mapa ze zbiorów archiwalnych Zarządu Dróg Pow. Stargard Szcz.	
Opracowanie: RZECZOZNAWCA	
dr n.przr. nr 110/91 S.K.Z. W-wa specj. ARCHITEKTURA ZIELENI REWALORYZACJA TERENU	
Data oprac. 16.07.2013 r.	



Rys. nr 3	Stargard Szczec. ul. Gen. Wł. Andersa droga powiatowa
SEKTOR 3/A	SEKTOR 3/B
n-ry nieparzyste 29 – 45	n-ry parzyste 20 – 34
Ekspertyza dendrologiczno – techniczna	
Ekspertyza siedliskowo – środowiskowa	
Wniosek cięć na 2013 r.	
---	Granica sektora inwentaryzacji zadrzewień pasa drogowego
	Zabudowa kubaturowa (= bud. mieszk., gosp.)
⊗ 1-75	Drzewa objęte waloryzacją przyrodniczo – techniczną
✗ 1-5	Drzewa zakwalifikowane do usunięcia. Wniosek cięć
★★ ⊗	Pozostałe drzewa (iglaste, li- ściaste) nie objęte waloryzacją
Mapa ze zbiorów archiwalnych Zarządu Dróg Pow. Stargard Szcz.	
Opracowanie:	
RZECZOZNAWCA	
dł. n. przyr. Alojzy Kowalczyk	
nr 110/91 S.K.Z. W-wa	
specj. ARCHITEKTURA ZIELENI	
REWALORYZACJA TERENU	
Data oprac. 16. 07. 2013 r.	

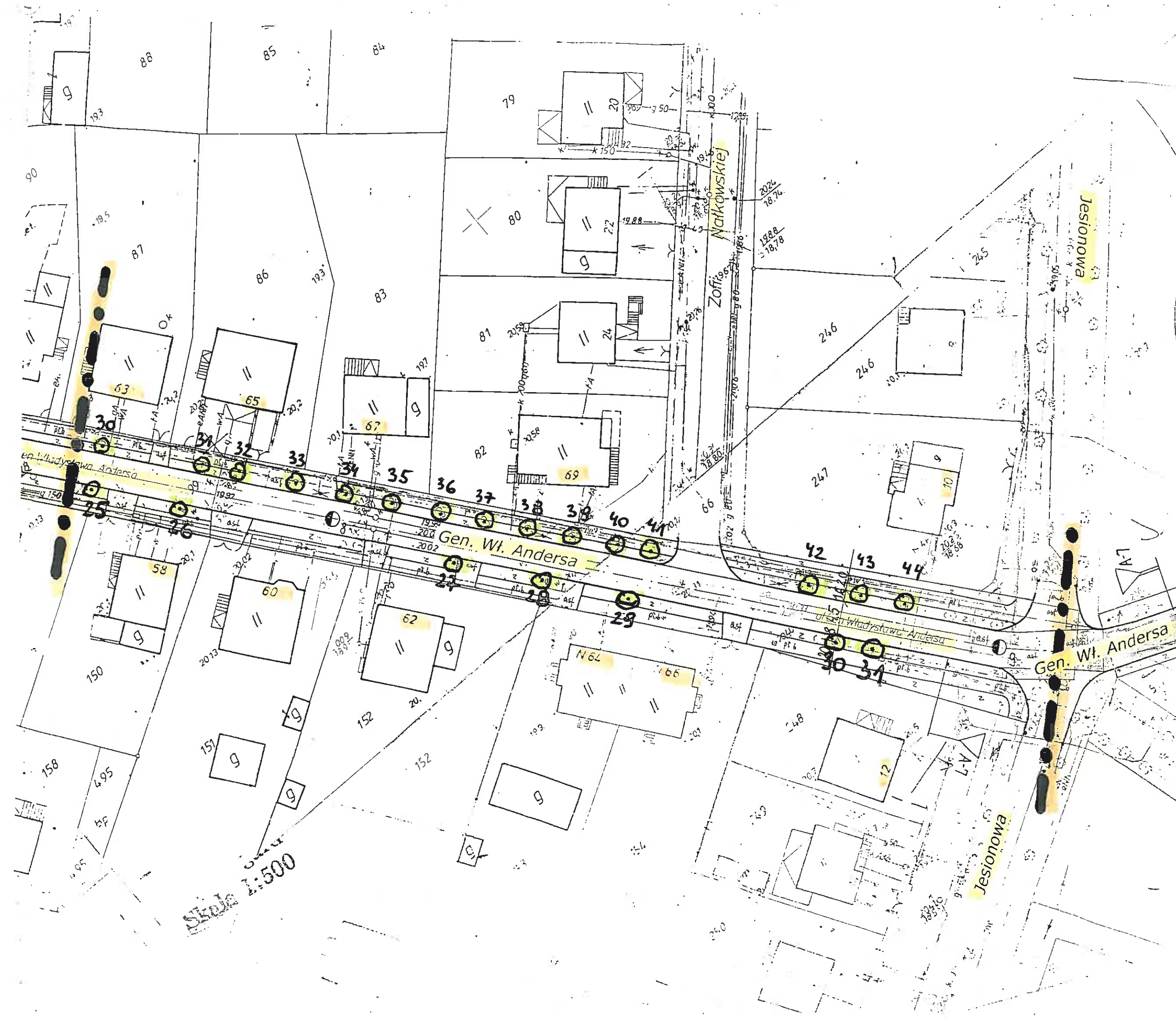



Data oprac. 16. 07. 2013 r.

Rys. nr 4	Stargard Szczec. ul. Gen. Wł. Andersa droga powiatowa
SEKTOR 4/A	SEKTOR 4/B
n-ry nieparzyste 47 – 61	n-ry parzyste 36 – 56
Ekspertyza dendrologiczno – techniczna	
Ekspertyza siedliskowo – środowiskowa	
Wniosek cięć na 2013 r.	
	Granica sektora inwentaryzacji zadrzewień pasa drogowego
	Zabudowa kubaturowa (= bud. mieszk., gosp.)
	1-75 Drzewa objęte waloryzacją przyrodniczo – techniczną
	1-5 Drzewa zakwalifikowane do usunięcia. Wniosek cięć
	Pozostałe drzewa (iglaste, li- ściaste) nie objęte waloryzacją

Mapa ze zbiorów archiwalnych
Zarządu Dróg Pow. Stargard Szcz.

Opracowanie:
RZECZOZNAWCA
dr n.przgr. *Alejo Kozłowski*
upr.nr 110/91 S.K.Z. W-wa
specj. ARCHITEKTURA ZIELENI
REWALORYZACJA TERENÓW



Rys. nr 5	Stargard Szczec. ul. Gen. Wł. Andersa droga powiatowa
SEKTOR 5/A	SEKTOR 5/B
n-ry nieparzyste 63 – 69 (10 ul. Jesionowa)	n-ry parzyste 58 – 66 (12 ul. Jesionowa)
Ekspertyza dendrologiczno – techniczna	
Ekspertyza siedliskowo – środowiskowa	
Wniosek cięć na 2013 r.	
	Granica sektora inwentaryzacji zadrzewień pasa drogowego
	Zabudowa kubaturowa (= bud. mieszk., gosp.)
	Drzewa objęte waloryzacją przyrodniczo – techniczną
	Drzewa zakwalifikowane do usunięcia. Wniosek cięć
	Pozostałe drzewa (iglaste, li- ściaste) nie objęte waloryzacją
Mapa ze zbiorów archiwalnych Zarządu Dróg Pow. Stargard Szcz.	
Opracowanie: RZECZOZNAWCA dł. n. pr. ul. 110/91 S.K.Z. W-wa specj. ARCHITEKTURA ZIELENI REWALORYZACJA TERENÓW	
Data oprac. 16. 07. 2013 r.	