

## Skala 1:50:500

## LEGENDA:

- Teren  
 — Niweleta

Skrzyżowania z drogami  
 o utwardzonej nawierzchni:

- ▣ po lewej stronie

Skrzyżowania z drogami o  
 nieutwardzonej nawierzchni:

- ▣ po prawej stronie  
 ▣ po lewej stronie

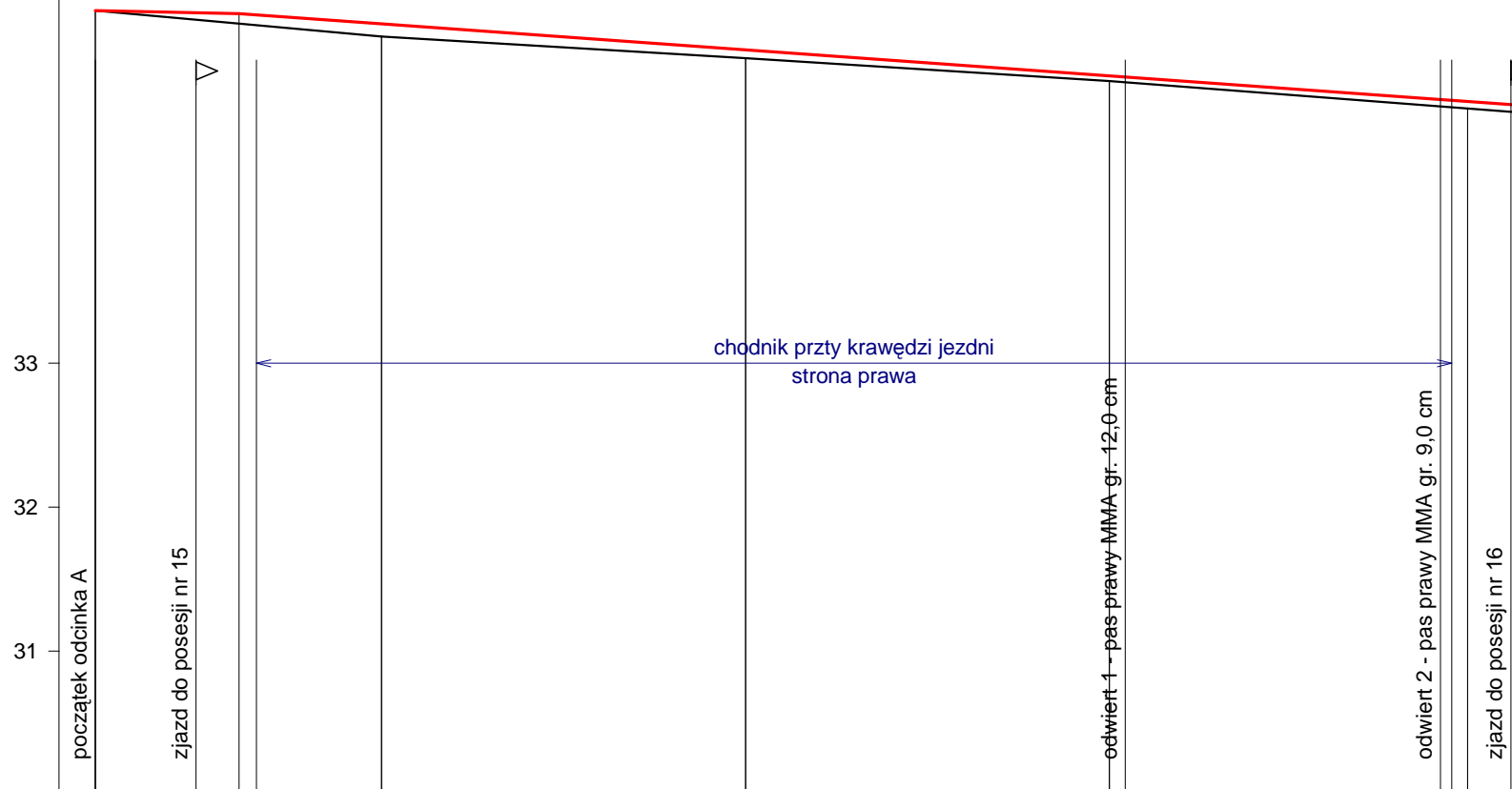
Zjazdy:

- ▷ po prawej stronie  
 ◁ po lewej stronie

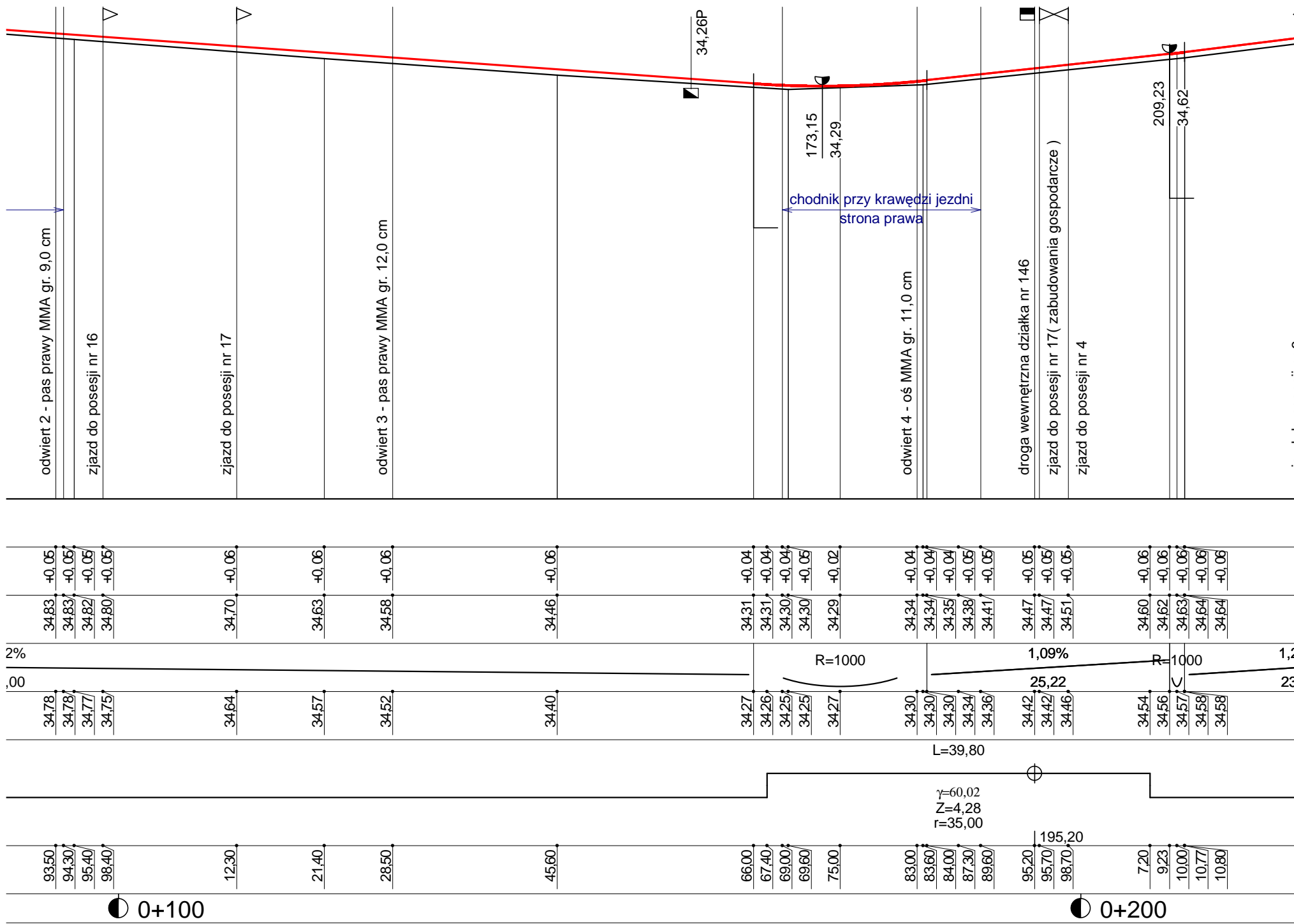
Instalacje

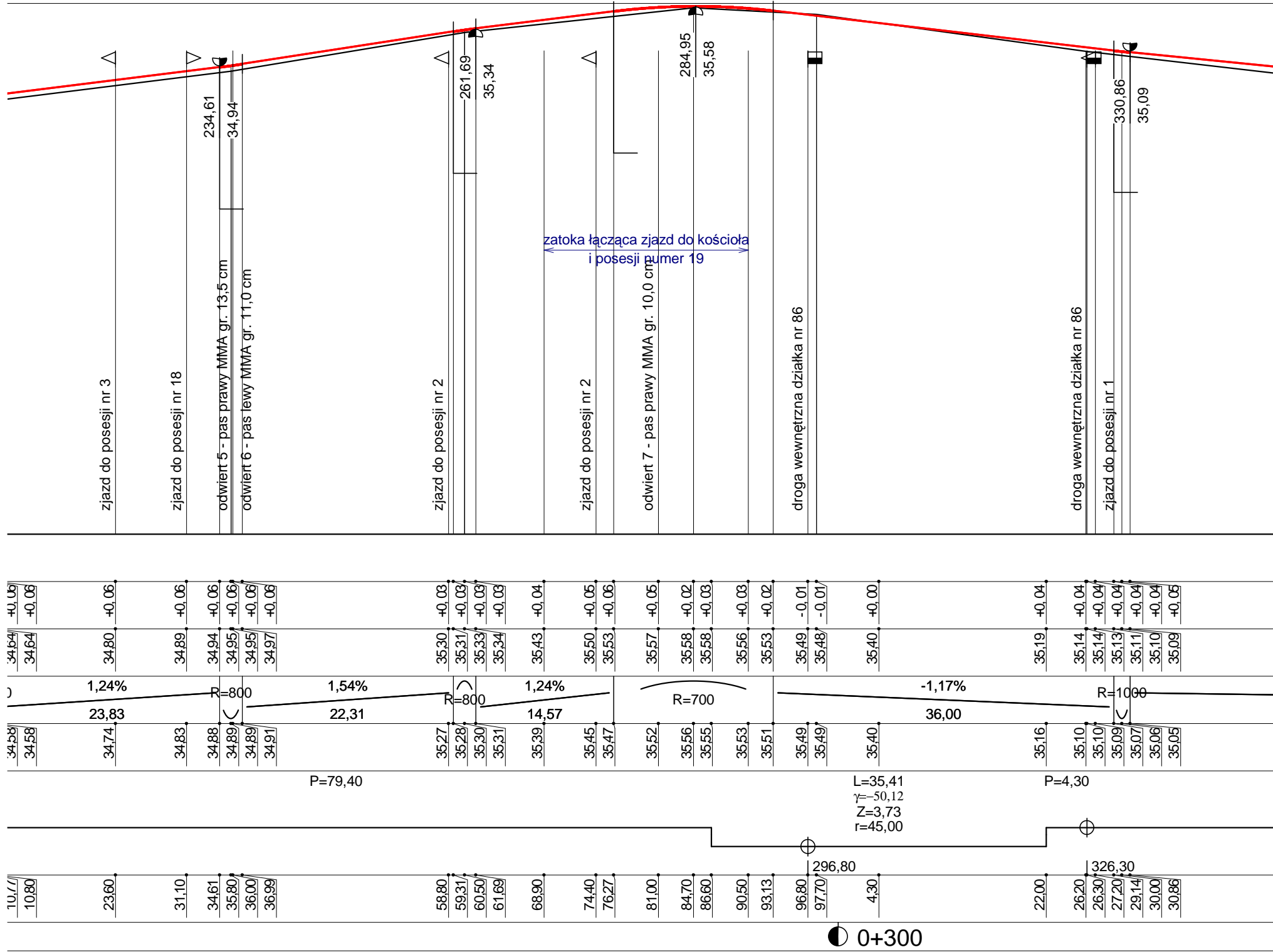
- Przepusty  
 ▣ Wpusty  
 ⤴ Szczyt łuku pionowego

P.p. = 30,0 m n.p.m.



RODZAJ NAWIERZCHNI	jezdnia o szerokości 6,0 m nawierzchnia z AC11S 50/70 ( jak dla KR-3 )											
RÓŻNICE RZĘDNYCH (Zn-Zt)	+0,00	+0,06	+0,07	+0,07	+0,09	+0,06	+0,04	+0,04	+0,05	+0,05		
RZĘDNE NIWELETY NAWIERZCHNI	35,45	35,44	35,43	35,42	35,36	35,18	35,00	34,99	34,83	34,83	34,82	34,82
POCHYLENIA PODŁUŻNE I ŁUKI PIONOWE	-0,20%		10,00				-0,72%					
RZĘDNE TERENU (ISTNIEJĄCEJ NAWIERZCHNI)	35,45	35,39	35,36	35,35	35,27	35,12	34,96	34,95	34,78	34,78	34,77	34,75
PROSTE I ŁUKI POZIOME	P=167,40											
ODLEGŁOŚCI	0,00	7,00	10,00	11,20	19,90	45,20	70,50	71,60	93,50	94,30	95,40	99,60
PIKIETAŻ	000+000											




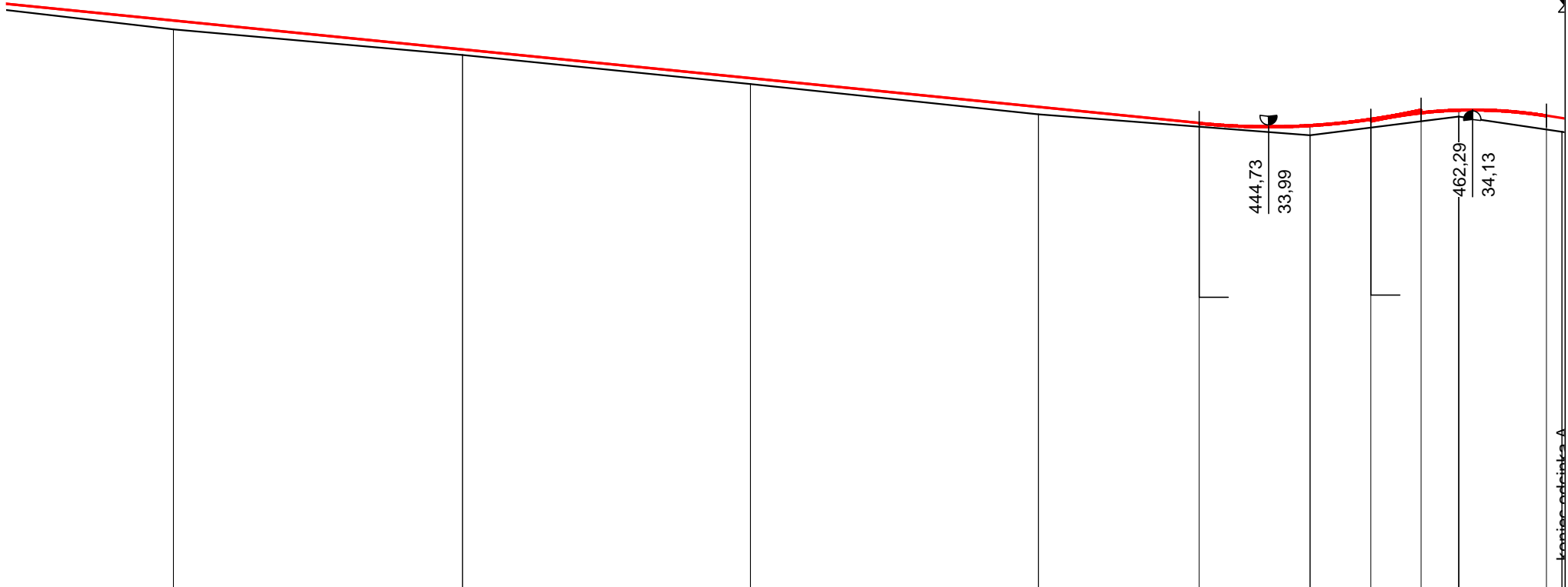


B=0,08

B=0,07

TC=9,55

TC=7,56



-1,00%

107,88

P=144,90

R=600

R=400

444,73

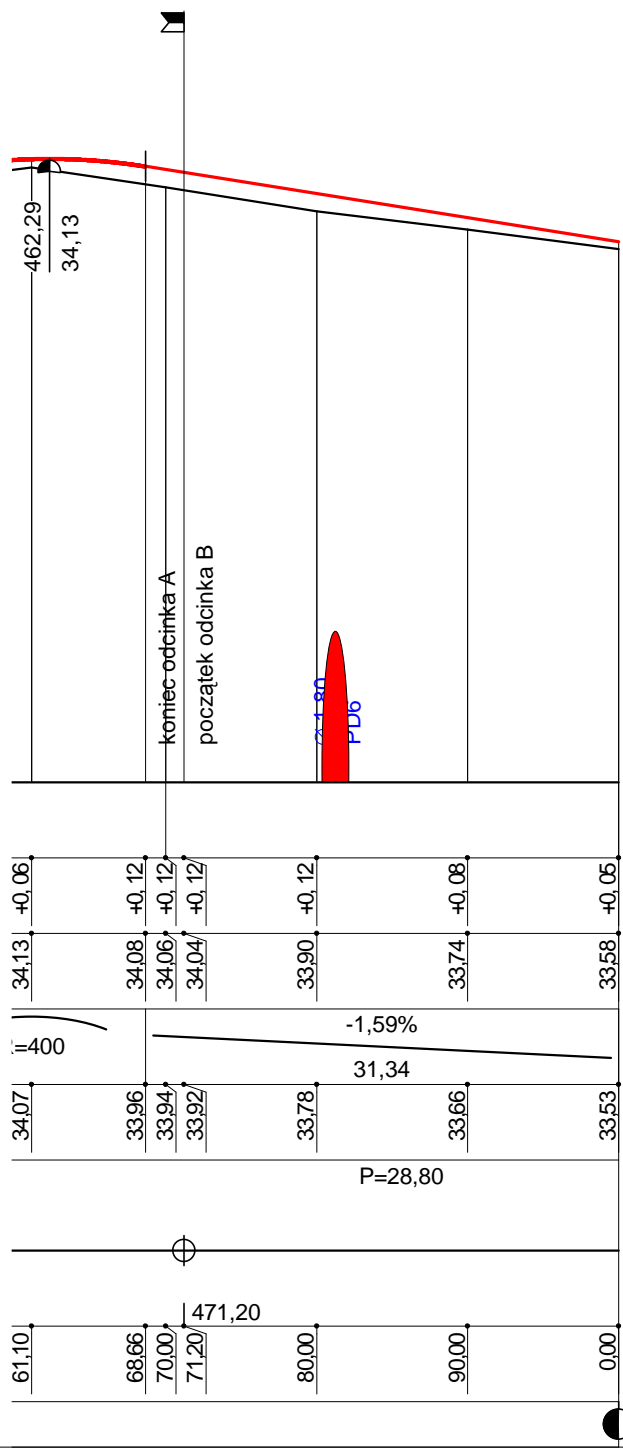
33,99

462,29

34,13

0+400

Koniec odcinka A



0+500

Wykonawca:	Usługi Budowlano - Rachunkowe Aneta Bączkowska, ul. Bułgarska 9G/5, 73 - 110 Stargard Szczeciński			
Inwestor:	Zarząd Dróg Powiatowych w Stargardzie Szczecińskim	Umowa:		
Obiekt:	Droga powiatowa numer 1716Z, msc.Morzycza			
Nazwa rysunku:	Profil podłużny drogi			
Projektował:	mgr inż. Jerzy Grzesiak	Uprawnienia:	554/Sz/94	Załączników:
Opracował:	inż. Wiesław Bączkowski	Uprawnienia:	187/Sz/2002	Rysunek nr 2
Sprawił:		Uprawnienia:		Skala: 1:50:500
				Data 05.2014 r.