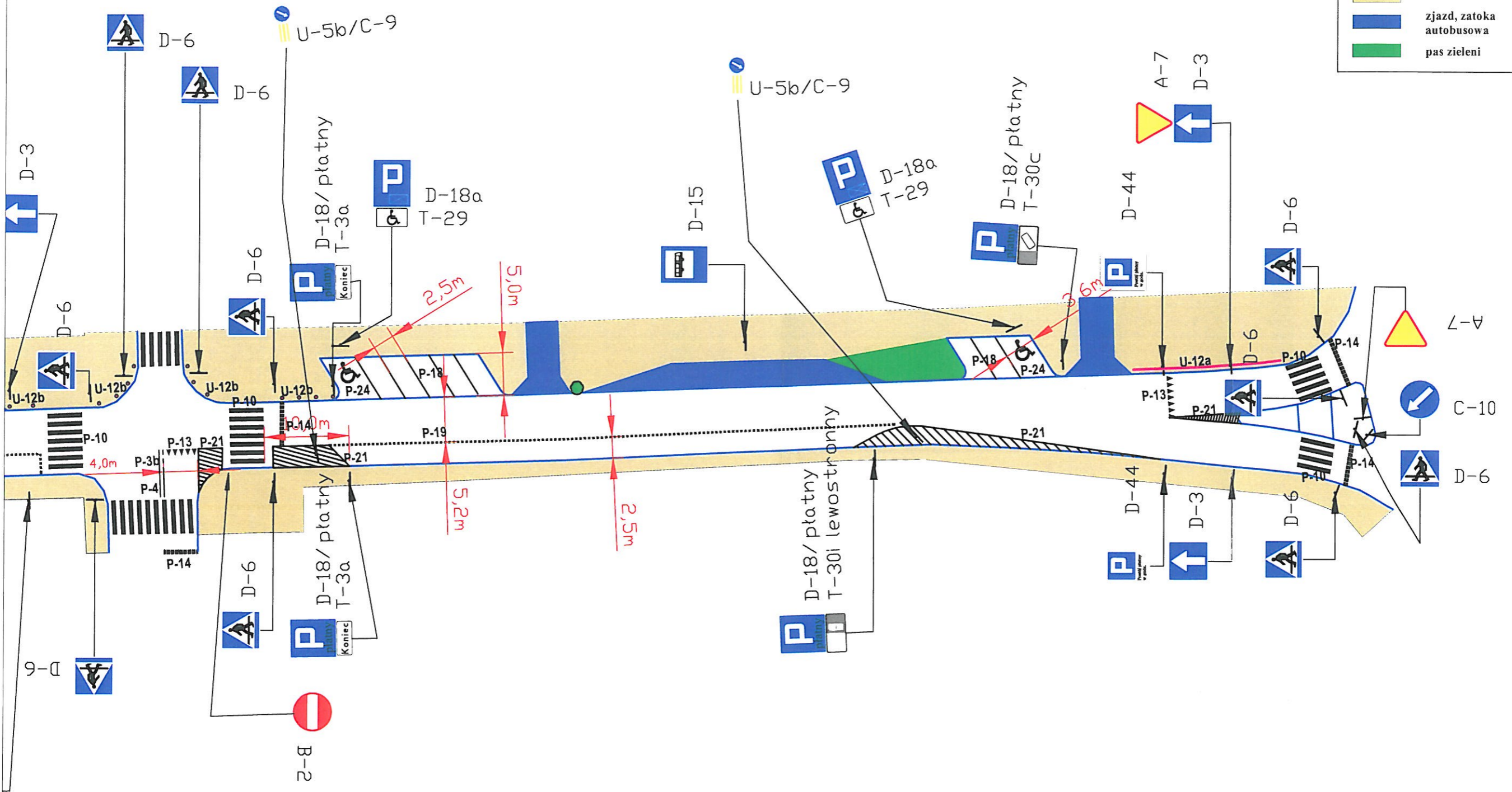



-18a
-29

LEGENDA

	krawężź jezdni
	chodnik
	zjazd, zatoka autobusowa
	pas zieleni

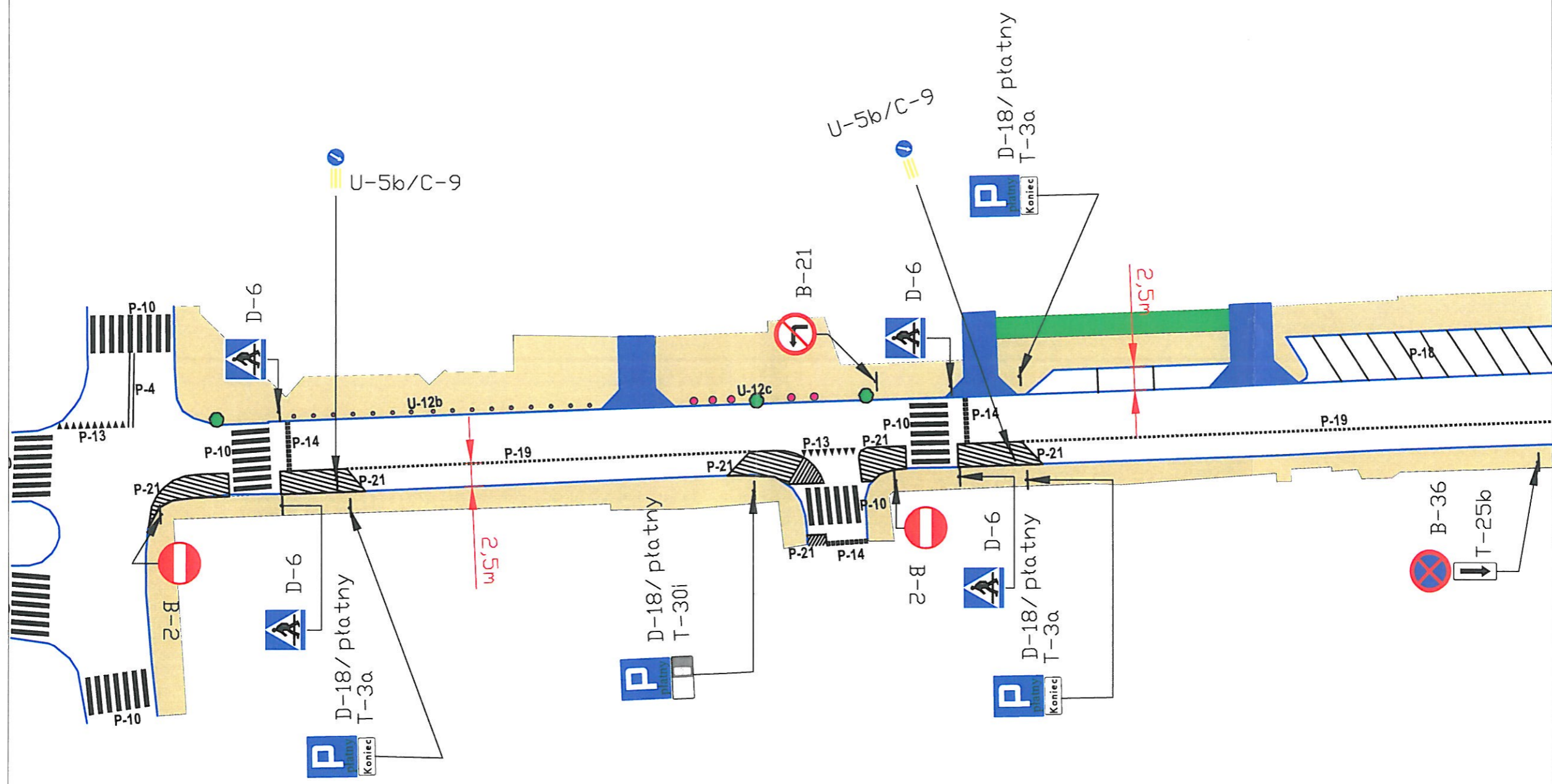


Rysunek nr 2
Rysunek nr 3

STAŁA ORGANIZACJA RUCHU	
Nazwa rysunku:	Plan sytuacyjny
Zadanie:	Zmiana organizacji ruchu w pasie drogowym drogi powiatowej nr 1926Z ul. Wojska Polskiego w Stargardzie Szczecińskim
Skala:	1 : 500
Data:	20.10.2014 r.
Nr rys.:	2
Projektant:	Zbigniew Sowa 
Jednostka składająca projekt: Zarząd Dróg Powiatowych w Stargardzie Szczecińskim	

LEGENDA

- krawężź jezdni
- chodnik
- zjazd, zatoka autobusowa
- pas zieleni



STAŁA ORGANIZACJA RUCHU	
Nazwa rysunku:	Plan sytuacyjny
Zadanie:	Zmiana organizacji ruchu w pasie drogowym drogi powiatowej nr 1926Z ul. Wojska Polskiego w Stargardzie Szczecińskim
Skala:	1 : 500
Data:	20.10.2014 r.
Nr rys.:	4
Projektant:	Zbigniew Sowa 87
Jednostka składająca projekt: Zarząd Dróg Powiatowych w Stargardzie Szczecińskim	