

Adnotacje urzędowe:

Nazwa i adres Inwestora:



**ZARZĄD DRÓG POWIATOWYCH**  
W Stargardzie Szczecińskim  
73-110 Stargard Szczeciński, ul. Bydgoska 13/15

Nazwa i adres Jednostki projektowej:



Lider:

**ZNAK DROGOWA PRACOWNIA PROJEKTOWA**

80-299 Gdańsk ul. Astronomów 9  
tel. (058) 522 45 00 fax. (058) 522 45 10

Partner:

**„ARKAS PROJEKT” PRACOWNIA PROJEKTOWO-KONSULTINGOWA**

10-124 Olsztyn ul. Grunwaldzka 18A  
tel. (089) 532 45 00 fax. (089) 532 45 10



Stadium projektu:

## PROJEKT BUDOWLANY

Numer sprawy:

**50/UD/P/08**

Zamierzenie budowlane / Obiekt budowlany:

Przebudowa DP nr 1711Z Stargard Szczeciński – Witkowo Pierwsze oraz DP nr 1716Z Witkowo Pierwsze – Dolice – granica powiatu stargardzkiego wraz ze studium wykonalności  
**DP 1711Z. Etap C** msc. Witkowo Drugie, tj. od km 11+871 do km 13+161

Nazwa tomu:

**Projekt Zagospodarowania Terenu**

Nazwa teczki / Nazwa opracowania:

**Projekt Zagospodarowania Terenu**

Branża:		<b>Wielobranżowa</b>		Kod CPV: 74.23.20.00-4 (2003) 71.32.00.00-7 (2008)		
Funkcja:	Branża:	Imię i nazwisko:	Specjalność i nr uprawnień:	Podpis:		
Projektant	Drogowa	inż. Tomasz Stawarz	spec. drogowa WAM/0126/PWOD/05			
	Sanitarna	mgr inż. Bartosz Szewczyk	spec. instal. wod-kan, gazowe WAM/0023/POOS/08			
	Energetyczna	mgr inż. Paweł Szymczyk	spec. instal. elektr. i energ. POM/0183/PWOE/08			
	Teletechniczna	mgr inż. Grzegorz Tyda	spec. instal. telekom. 1751/99/U			
Sprawdzający	Drogowa	mgr inż. Arkadiusz Obidziński	spec. drogowa WAM/0014/POOD/08			
	Sanitarna	mgr inż. Grzegorz Kowalewski	spec. instal. wod-kan, gazowe WAM/022/POOS/08			
	Energetyczna	inż. Mirosław Szymczyk	spec. instal. elektr. i energ. SUW-75/89			
	Teletechniczna	mgr inż. Wiesław Jędrzysek	spec. instal. telekom. 0870/97/U			
Nr archiwalny:		Data opracowania:		Nr tomu:	Nr teczki:	Nr egz.:
<b>32-ZNAK/GDA/2008</b>		03.2010		I	-	

„ZNAK”

✉ 80-299 Gdańsk, ul. Astronomów 9

✉ gdansk@viakom.pl

☎ +48 58 522 45 00

Fax+48 58 522 45 10

**ZNAK**

Obręby i nr ewidencyjne działek:

**DZIAŁKI POD REALIZACJĘ INWESTYCJI:**

Na terenie województwa zachodniopomorskiego, miasto Stargard Szczeciński na działkach w obrębach:

**obręb Witkowo: 123, 124/1, 125, 251/1, 327**

<b>SPIS DOKUMENTACJI</b>					
Stadium projektu		<b>PROJEKT BUDOWLANY</b>		Nr archiwalny	<b>32-ZNAK/GDA/2008</b>
Zamierzenie budowlane/ Obiekt budowlany		Przebudowa DP nr 1711Z Stargard Szczeciński – Witkowo Pierwsze oraz DP nr 1716Z Witkowo Pierwsze – Dolice – granica powiatu stargardzkiego wraz ze studium wykonalności <b>DP 1711Z. Etap C</b> msc. Witkowo Drugie, tj. od km 11+871 do km 13+161			
Lp.	Nr tomu	Nr teczki	Branża	Części składowe dokumentacji / Nazwa opracowania	
<b>Tom I. Projekt Zagospodarowania Terenu</b>					
1.	I	-	Wielobranżowa	Projekt Zagospodarowania Terenu	
<b>Tom II. Projekt Architektoniczno - Budowlany</b>					
2.	II	1	Drogowa	Układ drogowy wraz z technologią konstrukcji nawierzchni	
3.	II	2	Drogowa	Gospodarka zielenią	
4.	II	3	Sanitarna	Sieć kanalizacji deszczowej z podłączeniem wpustów	
5.	II	4	Sanitarna	Usunięcie kolizji z sieciami wod - kan	
6.	II	5	Sanitarna	Usunięcie kolizji z siecią gazową	
7.	II	6	Energetyczna	Oświetlenie drogowe wraz z usunięciem kolizji energetycznych	
8.	II	7	Teletechniczna	Usunięcie kolizji teletechnicznych	
<b>Tom III. Załączniki – wspólne dla wszystkich etapów</b>					
9.	III	1	Wielobranżowa	Warunki techniczne, uzgodnienia, opinie, decyzje	
10.	III	2	Wielobranżowa	Informacja Bezpieczeństwa I Ochrony Zdrowia (BIOZ)	

## SPIS ZAWARTOŚCI

### TOM I. PROJEKT ZAGOSPODAROWANIA TERENU

#### **A. CZĘŚĆ OPISOWA**

<b>I.</b>	<b>OPIS TECHNICZNY .....</b>	<b>6</b>
<b>1.</b>	<b>INFORMACJE OGÓLNE O ZADANIU INWESTYCYJNYM .....</b>	<b>6</b>
1.1	Podstawa opracowania .....	6
1.2	Przedmiot opracowania .....	6
1.3	Cel zadania inwestycyjnego .....	7
1.4	Lokalizacja zadania inwestycyjnego .....	8
1.5	Zakres opracowania .....	9
<b>2.</b>	<b>STAN ISTNIEJĄCY .....</b>	<b>9</b>
2.1	Istniejący układ komunikacyjny oraz charakterystyka ruchu .....	9
2.2	Istniejący stan zagospodarowania terenu .....	10
2.3	Ocena stanu technicznego obiektu budowlanego .....	10
<b>3.</b>	<b>ISTNIEJĄCE UWARUNKOWANIA REALIZACYJNE .....</b>	<b>10</b>
<b>4.</b>	<b>PROJEKTOWANE ROZWIĄZANIA .....</b>	<b>11</b>
4.1	Układ drogowy .....	11
4.2	System odwodnienia drogi .....	14
4.3	Układ oświetlenia drogi .....	14
4.4	Układ kanalizacji teletechnicznej .....	14
4.5	Gospodarka zielenią .....	14
4.6	Kolizje z infrastrukturą techniczną .....	14
<b>II.</b>	<b>OŚWIADCZENIA, ZAŚWIADCZENIA, UPOWAŻNIENIA .....</b>	<b>16</b>
<b>1.</b>	<b>OŚWIADCZENIE O ZGODNOŚCI PROJEKTU BUDOWLANEGO Z OBOWIĄZUJĄCYMI PRZEPISAMI</b>	<b>16</b>
<b>2.</b>	<b>KOPIE ZAŚWIADCZEŃ Z IZB BUDOWLANYCH ORAZ KOPIE DECYZJI O NADANIU UPRAWNIENÍ</b>	<b>18</b>
<b>3.</b>	<b>UPOWAŻNIENIE DO REPREZENTOWANIA INWESTORA .....</b>	<b>43</b>
<b>III.</b>	<b>WYPISY SKRÓCONE Z REJESTRU GRUNTÓW .....</b>	<b>44</b>

„ZNAK”

✉ 80-299 Gdańsk, ul. Astronomów 9

✉ gdansk@viakom.pl

☎ +48 58 522 45 00

Fax+48 58 522 45 10

**ZNAK**

---

## **B. CZĘŚĆ RYSUNKOWA**

Rys. I/1/1	Plan orientacyjny	1:10000
Rys. I/1/2.1	Plan sytuacyjny. Arkusz 1	1:500
Rys. I/1/2.2	Plan sytuacyjny. Arkusz 2	1:500
Rys. I/1/2.3	Plan sytuacyjny. Arkusz 3	1:500

## A. CZĘŚĆ OPISOWA

### I. OPIS TECHNICZNY

#### 1. INFORMACJE OGÓLNE O ZADANIU INWESTYCYJNYM

##### 1.1 Podstawa opracowania

Opracowanie wykonano na zlecenie Inwestora Powiatu Stargardzkiego z siedzibą w Stargardzie Szczecińskim przy ul. Skarbowej 1, której realizatorem z ramienia Inwestora jest Zarząd Dróg Powiatowych z siedzibą w Stargardzie Szczecińskim przy ulicy Bydgoskiej 13/15, na podstawie umowy nr 50/UD/P/08 z dn. 7 Listopada 2008r. zawartej pomiędzy Starostą Stargardzkim, a konsorcjum utworzonym przez Drogową Pracownię Projektową „ZNAK”, ul. Chwaszczyńska 10, 80-871 Gdańsk oraz „ARKAS – PROJEKT” Pracownia Projektowo Konsultingowa, ul. Grunwaldzka 18a, 10-124 Olsztyn.

##### 1.2 Przedmiot opracowania

Przedmiotowe zamierzenie budowlane jest inwestycją celu publicznego polegającą na przebudowie / rozbudowie drogi powiatowej nr 1711Z Stargard Szczeciński – Witkowo Pierwsze oraz drogi powiatowej nr 1716Z Witkowo Pierwsze – Dolice – granica powiatu stargardzkiego. Inwestycja została podzielona na odcinki oraz etapy:

- **Odcinek 1 – DP 1711Z Stargard Szczeciński – Witkowo Pierwsze:**
  - Etap „A” – odc. od skrzyżowania ul. Broniewskiego z ul. Główną do tablicy Stargardu Szczecińskiego,
  - Etap „B” – odc. od Stargardu Szczecińskiego do Witkowo Drugie, tj. od km 11+630 do km 11+871,
  - **Etap „C” – msc. Witkowo Drugie tj. od km 11+871 do km 13+161,**
  - Etap „D” – odc. od Witkova Drugiego do Witkova Pierwszego tj. od km 13+161 do km 15+046,
  - Etap „E” – msc. Witkowo Pierwsze do skrzyżowania z drogą numer 1716Z tj. od km 15+046 do km 15+448,
- **Odcinek 2 – DP 1716Z Witkowo Pierwsze – granica Powiatu Stargardzkiego**
  - Etap „A” – skrzyżowanie z drogą nr 1711Z do tablicy Witkowo Pierwsze,
  - Etap „B” – odc. od Witkowo Pierwsze do Kolin tj. od km 0+088 do km 5+234,

- Etap „C” – msc. Kolin tj. od km 5+234 do km 6+365,
- Etap „D” – odc. od Kolina do Morzycy tj. od km 6+365 do km 9+546,
- Etap „E” – msc. Morzyca tj. od km 9+546 do km 10+176,
- Etap „F” – odc. od Morzycy do Dolic tj. km 10+176 do km 13+849,
- Etap „G” – msc. Dolice tj. od km 13+849 do km 15+675,
- Etap „H” – odc. od Dolic do Dobropola Pyrzyckiego tj. od km 15+675 do km 18+169,
- Etap „I” – msc. Dobropole Pyrzyckie tj. od km 18+169 do km 19+279,
- Etap „J” – odc. od Dobropola Pyrzyckiego do Brzeziny tj. od km 19+279 do km 23+435,
- Etap „K” – msc. Brzezina tj. od km 23+435 do km 24+074,
- Etap „L” – odc. od Brzeziny do granicy Powiatu Stargardzkiego tj. od km 24+074 do km 26+401,

Zakres niniejszego opracowania obejmuje **odcinek 1 etap 1C** inwestycji, dalej określany jako etap **1C**.

### 1.3 Cel zadania inwestycyjnego

Planowana inwestycja ma na celu poprawę funkcjonowania istniejącego układu komunikacyjnego w ciągu drogi powiatowej nr 1711Z Stargard Szczeciński – Witkowo Pierwsze oraz drogi powiatowej nr 1716Z Witkowo Pierwsze – Dolice – granica powiatu stargardzkiego, poprzez poprawę warunków techniczno – użytkowych drogi, a co za tym idzie:

- poprawę parametrów geometrycznych drogi poprzez korektę łuków pionowych, poziomych oraz skrzyżowań,
- wzmocnienie oraz na niektórych odcinkach przebudowa konstrukcji nawierzchni dróg celem dostosowania nośności nawierzchni do normatywnych obciążeń od ruchu pojazdów,
- poprawę bezpieczeństwa ruchu kołowego, rowerowego i pieszego poprzez wprowadzenie oznakowania poziomego i pionowego oraz zastosowanie urządzeń BRD,

#### 1.4 Lokalizacja zadania inwestycyjnego

Powyższa inwestycja zlokalizowana jest w województwie zachodniopomorskim, w południowo-zachodniej części powiatu stargardzkiego, w mieście Stargard Szczeciński.

**Etap 1C** przedmiotowej inwestycji realizowany będzie na następujących działkach:

**obręb Witkowo:** 123, 124/1, 125, 251/1, 293, 316, 327,

W celu realizacji omawianej inwestycji nie jest przewidziany podział nieruchomości.

Linie rozgraniczające projektowanego pasa drogowego obejmują teren następujących nieruchomości:

**obręb Witkowo:** 124/1,

Na czas realizacji inwestycji planuje się zajęcie czasowe następujących nieruchomości:

- działki objęte decyzją ZRID:

**obręb Witkowo:** 251/1, 125, 327, 123,

- działki objęte zgłoszeniem robót:

**obręb Witkowo:** 293, 316,

Zajęcia czasowe ww. nieruchomości związane są z wykonywaniem robót drogowych wraz z robotami towarzyszącymi oraz robót instalacyjnych związanych m.in. z usunięciem kolizji infrastruktury technicznej.



## 1.5 Zakres opracowania

Opracowanie zawiera projekt zagospodarowania terenu przedmiotowej inwestycji. Przedmiotowa inwestycja obejmuje przebudowę i rozbudowę DP 1711Z w msc. Witkowo Drugie tj. od km 11+871 do km 13+161 oraz związane z tym:

- budowę skrzyżowania DP 1711Z z DG 490011Z,
- budowę ciągów pieszo – rowerowych,
- budowę ciągów pieszych,
- budowę wyspy dzielącej,
- budowę zatok autobusowych,
- budowę zjazdów indywidualnych i publicznych,
- budowę zamkniętego systemu odwodnienia drogi,
- budowę dojazdów do budynków,
- budowę oświetlenia,
- zabezpieczenie bądź usunięcie kolizji istniejącej infrastruktury technicznej związanej z budową drogi:
  - kanalizacja deszczowa
  - kanalizacja sanitarna
  - energetyczna
  - wodociągowa
  - gazociągowa
  - teletechniczna

## 2. STAN ISTNIEJĄCY

### 2.1 Istniejący układ komunikacyjny oraz charakterystyka ruchu

Przedmiotowa droga powiatowa nr 1711Z pełni funkcję drogi zbiorczej. W km 0+000 łączy się z drogą wojewódzką nr 106, która to przebiega przez 4 powiaty: kamieński, goleniowski, stargardzki, pyrzycki i łączy wieś Rzewnowo z Pyrzycami. DP 1711Z łączy następujące miejscowości: Stargard Szczeciński, Witkowo Drugie, Witkowo Pierwsze, Radziszewo, Krępczewo, Rzeplino, Brałęcin, Piasecznik. Na omawianej drodze odbywa się ruch samochodów osobowych, dostawczych,

ciężarowych, pojazdów komunikacji zbiorowej i pojazdów rolniczych jak również rowerzystów i pieszych. Droga ta umożliwi obsługę przyległych terenów rolnych, które stanowią większość terenów zamiejskich, przez które przebiega.

## 2.2 Istniejący stan zagospodarowania terenu

Na omawianym odcinku droga przebiega przez tereny zabudowane w msc. Witkowo Drugie. W bezpośrednim sąsiedztwie drogi występuje zabudowa mieszkaniowa jednorodzinna i wielorodzinna oraz budynki użyteczności publicznej (Kościół). W otoczeniu drogi zlokalizowana jest zieleń w postaci drzew liściastych, krzewów i trawników. Wzdłuż ulicy znajduje się podziemna infrastruktura w postaci: kanalizacji sanitarnej, sieci wodociągowej, energetycznej, teletechnicznej i gazowej a także słupy oświetlenia ulicznego i energetycznej linii napowietrznej. Organizacja ruchu określona jest za pomocą oznakowania pionowego.

## 2.3 Ocena stanu technicznego obiektu budowlanego

Na podstawie wykonanych badań geotechnicznych, analizy pozyskanych próbek oraz badań ugięć sprężystych nawierzchni ustalono konstrukcję nawierzchni przedmiotowej drogi i przedstawiono w opracowaniu **TOM II, Teczka 1 – Układ drogowy wraz z technologią konstrukcji nawierzchni**.

## 3. ISTNIEJĄCE UWARUNKOWANIA REALIZACYJNE

### Warunki wynikające z zagospodarowania przestrzennego województwa

Planowana inwestycja jest zgodna z Planem Zagospodarowania Przestrzennego Województwa Zachodniopomorskiego – postanowienie Zarządu Województwa Zachodniopomorskiego w Szczecinie z czerwca 2002r.

### Warunki wynikające z miejscowych planów zagospodarowania przestrzennego

#### *Miasto i gmina Stargard Szczeciński:*

- Uchwała Nr XLVI/495/2002 Rady Miejskiej w Stargardzie Szczecińskim z dnia 25 czerwca 2002 r. w sprawie zmiany planu ogólnego zagospodarowania przestrzennego miasta Stargardu Szczecińskiego zatwierdzonego uchwałą Nr LXXXIII/451/94 Rady Miejskiej z dnia 17 maja 1994 r. (Dziennik Urzędowy Województwa Szczecińskiego z 1994 r. Nr 9 poz.73, Nr 10 poz.76, Nr 15 poz.137, z 1996 r. Nr 1 poz.4 i 5, z 1997 r. Nr 5 poz.40, Nr 12 poz.95, z 1998 r. Nr 2 poz.24, Nr 14 poz.90, Dziennik Urzędowy Województwa Zachodniopomorskiego z 1999 r. Nr 9 poz.100, Nr 14 poz.157, Nr 40 poz.650 i 651, z 2001 r. Nr 9 poz.170, Nr 18 poz.359, Nr 37 poz.869), dotyczącej terenu w rejonie ulicy Głównej (Dz. Urz. Woj. Zachodniopomorskiego nr 57, poz. 1305);
- Uchwała nr IX/99/99 Rady Miejskiej w Stargardzie Szczecińskim z dnia 20 kwietnia 1999 r. w sprawie zmiany planu ogólnego zagospodarowania przestrzennego miasta Stargardu

Szczecińskiego dotyczącej terenów otwartych oznaczonych symbolem „TO” (Dz. Urz. Woj. Zachodniopomorskiego nr 14, poz. 157);

*Gmina Dolice:*

- Uchwała nr XXVIII/168/05 Rady Gminy Dolice z dnia 14 lipca 2005 r. w sprawie uchwalenia miejscowego planu zagospodarowania przestrzennego dla siłowni wiatrowych w obrębie Pomietów – gmina Dolice (Dz. Urz. Woj. Zachodniopomorskiego nr 75, poz. 1574).

#### Warunki wynikające z uwarunkowań środowiskowych

Warunki projektowe i wykonawcze wynikające z uwarunkowań środowiskowych określa Decyzja o środowiskowych uwarunkowaniach zgody na realizację przedsięwzięcia nr 1/10 wydana przez Wójta Gminy Dolice, dnia 06 stycznia 2010r. z datą uprawomocnienia 29 stycznia 2010r.

#### Warunki wynikające z uwarunkowań ochrony konserwatorskiej

Zachodniopomorski Wojewódzki Konserwator Zabytków w Szczecinie, pismem nr ZArch-4111/DL/3/PK/2009 z dnia 17.02.2009r. zaopiniował pozytywnie powyższe zamierzenie inwestycyjne.

#### Warunki określające wpływ eksploatacji górnictwa

Nie dotyczy.

#### Inne uwarunkowania

Nie stwierdzono.

## **4. PROJEKTOWANE ROZWIĄZANIA**

Parametry techniczne projektowanej drogi poprawią płynność jazdy, bezpieczeństwo użytkowników drogi oraz wpłyną na wzrost atrakcyjności inwestycyjnej oraz turystycznej przyległego terenu.

Planowana inwestycja obejmuje, ponadto swoim zakresem budowę zatok autobusowych dla transportu zbiorowego.

### **4.1 Układ drogowy**

W celu uproszczenia oznaczenia kilometrażu, początek każdego z etapów oznaczono jako km 0+000,00.

Projektowana droga powiatowa nr 1711Z jest drogą dwukierunkową, jednoprzestrzenną o szerokości jezdni 6,0 m. Rozwiązanie wysokościowe układu drogowego nie przewiduje większych różnic wysokościowych w stosunku do przyległego terenu.

Na skrzyżowaniu DP 1711Z z DG 490011Z, na zlecenie projektanta, wykonane zostały pomiary ruchu. Pojedynczego pomiaru dokonywała osoba obserwująca, na bieżąco notując podział pojazdów ze względu na strukturę rodzajową i kierunkową. Wyniki zawarte są w odrębnym opracowaniu.

Zaprojektowano:

- budowę skrzyżowania DP 1711Z z DG 490011Z w km 1+000,
- budowę ciągu pieszo – rowerowego po str. lewej na całej długości odcinka,
- budowę ścieżki rowerowej po str. lewej w km 1+200 – 1+285,
- budowę ciągów pieszych po str. prawej na całej długości odcinka,
- budowę wyspy dzielącej w km 1+210 – 1+285,
- budowę zatok autobusowych po str. prawej w km 0+370 – 420 i 0+770 – 0+820 oraz po str. lewej w km 0+280 – 0+340 i 0+700 – 0+760,
- budowę zjazdów indywidualnych i publicznych,
- budowę dojeżdż do budynków,
- budowę zamkniętego systemu odwodnienia drogi,
- budowę oświetlenia,
- zabezpieczenie bądź usunięcie kolizji istniejącej infrastruktury technicznej związanej z budową drogi:
  - kanalizacja sanitarna
  - energetyczna
  - wodociągowa
  - gazociągowa
  - teletechniczna

#### DP 1711Z

Parametr	Wartość
Klasa drogi	Z
Kategoria ruchu	KR 3
Prędkość projektowa $V_p$ [km/h]	40
Szerokość pasa ruchu [m]	3,00
Szerokość jezdni [m]	6,00 (2x3,00)
Szerokość ciągu pieszego [m]	2,0

Szerokość ciągu pieszo – rowerowego [m]	3,0
Szerokość zjazdów indywidualnych [m]	3,5*
Szerokość zjazdów publicznych [m]	5*

\*szerokość zjazdów może się różnić od podanej wartości, z powodu konieczność dostosowania szerokości do istniejących warunków.

Określenie rodzaju nawierzchni:

Rodzaj nawierzchni	Materiał
Jezdnia	Bitumiczna
Drogi boczne	Bitumiczna
Zjazdy publiczne	Bitumiczna
Ciąg pieszy	Kostka betonowa fazowana
Opaska	Kostka betonowa fazowana
Ciąg pieszo – rowerowy	Kostka betonowa nefazowana
Ścieżka rowerowa	Kostka betonowa nefazowana
Zjazdy indywidualne	Kostka betonowa nefazowana
Wyspy dzielące	Kostka betonowa nefazowana
Zatoki autobusowe	Kostka betonowa nefazowana
Powierzchnia manewrowa (wybrukowanie)	Kostka kamienna 9/11
Skarpy nasypów, teren przyległy	Trawiasta

Zestawienie długości nawierzchni [m]:

Rodzaj nawierzchni	Długość
Jezdnia	ok. 1286
Ciąg pieszy	ok. 1261
Ciąg pieszo – rowerowy	ok. 1200
Ścieżka rowerowa	ok. 86

Analiza powiązania z innymi drogami:

Droga objęta przedmiotową inwestycją powiązana jest z następującymi drogami publicznymi:

- km 1+000 - droga gminna nr 490011Z

Układ drogowy wraz z określeniem parametrów technicznych i rozwiązaniami konstrukcyjno-materiałowymi ujęty zostały w opracowaniach: **TOM II, Teczka 1 – Układ drogowy wraz z technologią konstrukcji nawierzchni.**

W projekcie dostosowano rozwiązania techniczne dla potrzeb osób niepełnosprawnych stosując m. in. obniżone krawężniki na przejściach dla pieszych.

## 4.2 System odwodnienia drogi

Przedmiotowa inwestycja wiąże się z budową kanalizacji deszczowej w systemie zamkniętym na całym odcinku projektowanej drogi, z wykorzystaniem wpustów deszczowych krawężnikowych bocznych.

Układ sieci kanalizacji deszczowej wraz z określeniem parametrów technicznych i rozwiązaniami konstrukcyjno-materiałowymi ujęty został w opracowaniu **TOM II, Teczka 3 – Sieć kanalizacji deszczowej wraz z podłączeniem wpustów.**

## 4.3 Układ oświetlenia drogi

Przedmiotowa inwestycja wiąże się z budową układu oświetlenia ulicznego na całym odcinku projektowanej drogi. Projektuje się słupy oświetleniowe z wysięgnikami zakończonymi oprawami w celu ujednolicenia wyglądu tych urządzeń w ciągu drogi.

Układ oświetlenia drogowego wraz z określeniem parametrów technicznych i rozwiązaniami materiałowymi ujęty został w opracowaniu **TOM II, Teczka 6 – Oświetlenie drogowe wraz z usunięciem kolizji energetycznych.**

## 4.4 Układ kanalizacji teletechnicznej

Przedmiotowa inwestycja wiąże się z usunięciem ewentualnych kolizji układu kanalizacji teletechnicznej na całym odcinku projektowanej drogi.

Układ kanalizacji teletechnicznej wraz z określeniem parametrów technicznych i rozwiązaniami materiałowymi ujęty został w opracowaniu **TOM II, Teczka 7 – Usunięcie kolizji teletechnicznych.**

## 4.5 Gospodarka zielenią

Przedmiotowa inwestycja wiąże się z wycinką drzew i krzewów oraz wykonaniem zieleni w formie trawników. Przyjęta forma zagospodarowania zielenią ujęta została w opracowaniu **TOM II, Teczka 2 – Gospodarka zielenią.**

## 4.6 Kolizje z infrastrukturą techniczną

Z projektowaną drogą związana jest konieczność usunięcia kolizji z istniejącą infrastrukturą techniczną w zakresie:

- kanalizacja deszczowa
- kanalizacja sanitarna
- energetyczna

- 
- wodociągowa
  - gazociągowa
  - teletechniczna

Branżowe rozwiązania techniczne polegające na usunięciu kolizji z istniejącą infrastrukturą podziemną i naziemną, ujęto w opracowaniach:

Branża sanitarna

***TOM II, Teczka 3 – Sieć kanalizacji deszczowej wraz z podłączeniem wpustów***

***TOM II, Teczka 4 – Usunięcie kolizji z sieciami wod – kan***

***TOM II, Teczka 5 – Usunięcie kolizji z siecią gazową***

Branża energetyczna

***TOM II, Teczka 6 – Oświetlenie drogowe wraz z usunięciem kolizji energetycznych***

Branża teletechniczna

***TOM II, Teczka 7 – Usunięcie kolizji teletechnicznych***

Rozwiązania projektowe oraz materiałowe a także parametry techniczne urządzeń infrastruktury technicznej zostały przyjęte z uwzględnieniem warunków technicznych wydanych przez właściwe jednostki branżowe zarządzające daną infrastrukturą.

„ZNAK”

✉ 80-299 Gdańsk, ul. Astronomów 9

✉ gdansk@viakom.pl

☎ +48 58 522 45 00

Fax+48 58 522 45 10



---

## **II. OŚWIADCZENIA, ZAŚWIADCZENIA, UPOWAŻNIENIA**

1. OŚWIADCZENIE O ZGODNOŚCI PROJEKTU BUDOWLANEGO Z OBOWIĄZUJĄCYMI PRZEPISAMI



## OŚWIADCZENIE

Na podstawie art. 20 ust. 4 ustawy z dnia 7 lipca 1994 r. – Prawo budowlane (jednolity tekst Dz. U. z 2006r. Nr 156, poz. 1118 z późniejszymi zmianami)

### OŚWIADCZAM

że złożona przeze mnie w Zarządzie Dróg Powiatowych w Stargardzie Szczecińskim, ul. Bydgoska 13/15, 73-110 Stargard Szczeciński, dokumentacja techniczna pt. **„Przebudowa DP nr 1711Z Stargard Szczec. – Witkowo Pierwsze oraz DP 1716Z Witkowo Pierwsze – Dolice – gr. powiatu stargardzkiego” – Odcinek 1, etap C** jest kompletna i sporządzona zgodnie z obowiązującymi przepisami i zasadami wiedzy technicznej.

	Branża	Imię i Nazwisko	Uprawnienia	Podpis
<b>Projektanci</b>	Drogowa	inż. Tomasz Stawarz	do projektowania i kierowania robotami budowlanymi bez ograniczeń w specjalności drogowej WAM/0126/PWOD/05	
	Sanitarna	mgr inż. Bartosz Szewczyk	spec. instal. wod-kan, gazowe WAM/0023/POOS/08	
	Energetyczna	mgr inż. Paweł Szymczyk	spec. instal. elektr. i energ. POM/0183/PWOE/08	
	Teletechniczna	mgr inż. Grzegorz Tyda	spec. instal. telekom. 1751/99/U	
<b>Sprawdzający</b>	Drogowa	mgr inż. Arkadiusz Obidziński	do projektowania bez ograniczeń w specjalności drogowej WAM/0014/POOD/08	
	Sanitarna	mgr inż. Grzegorz Kowalewski	spec. instal. wod-kan, gazowe WAM/0022/POOS/08	
	Energetyczna	inż. Mirosław Szymczyk	spec. instal. elektr. i energ. SUW-75/89	
	Teletechniczna	mgr inż. Wiesław Jędrzysek	spec. instal. telekom. 0870/97/U	

„ZNAK”

✉ 80-299 Gdańsk, ul. Astronomów 9

✉ gdansk@viakom.pl

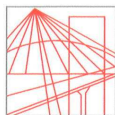
☎ +48 58 522 45 00

Fax+48 58 522 45 10



- 
2. KOPIE ZAŚWIADCZEŃ Z IZB BUDOWLANYCH ORAZ KOPIE DECYZJI O NADANIU UPRAWNIEŃ PROJEKTOWYCH

inż. Tomasz Stawarz – projektant branży drogowej



WARMIŃSKO - MAZURSKA  
OKRĘGOWA IZBA INŻYNIERÓW BUDOWNICTWA  
OKRĘGOWA KOMISJA KWALIFIKACYJNA  
10-532 Olsztyn Plac Konsulatu Polskiego 1

WAM/OKK/U/125/05

Olsztyn, dnia 20 grudnia 2005 r.

## DECYZJA

Na podstawie art. 24 ust.1 pkt 2 ustawy z dnia 15 grudnia 2000 r. o samorządach zawodowych architektów, inżynierów budownictwa oraz urbanistów /Dz.U. z 2001 r. Nr 5 poz. 42, ze zm.), art. 12 ust. 3, art.13 ust.1 pkt 1 i 2, art. 14 ust. 1 pkt 2a ustawy z dnia 07 lipca 1994 r. Prawo budowlane /tekst jednolity Dz.U. z 2003 r. Nr 207, poz. 2016 ze zm./, § 3 ust. 1, § 12 pkt 1 i § 18 ust. 1 pkt 1 i 2 rozporządzenia Ministra Infrastruktury z dnia 18 maja 2005 r. w sprawie samodzielnych funkcji technicznych w budownictwie /Dz.U. z 2005 r. Nr 96 poz. 817/ oraz art. 104 ust.1 i 2 Kodeksu postępowania administracyjnego /t.j. Dz.U. z 2000 r. Nr 98, poz.1071 ze zm./

**Okręgowa Komisja Kwalifikacyjna  
nadaje**

**Panu TOMASZOWI STAWARZOWI**  
inżynierowi budownictwa  
ur. dnia 05 marca 1975 r. w Elblągu

**UPRAWNIENIA BUDOWLANE**

**Nr ewid. WAM/0126/PWOD/05**

**DO PROJEKTOWANIA I KIEROWANIA ROBOTAMI BUDOWLANymi  
BEZ OGRANICZEŃ  
W SPECJALNOŚCI DROGOWEJ**

## UZASADNIENIE

W związku z uwzględnieniem w całości żądania strony, na podstawie art. 107 § 4 K.p.a odstępuje się od uzasadnienia decyzji. Zakres nadanych uprawnień budowlanych wskazano na odwrocie decyzji.

### Pouczenie :

1. Zgodnie z art. 12 ust. 7 w/w ustawy Prawo budowlane – podstawę do wykonywania samodzielnych funkcji technicznych w budownictwie stanowi wpis, w drodze decyzji, do centralnego rejestru Głównego Inspektora Nadzoru Budowlanego oraz wpis na listę członków właściwej izby samorządu zawodowego, potwierdzony zaświadczeniem wydanym przez tę izbę, z określonym w nim terminem ważności.
2. Od decyzji niniejszej służy odwołanie do Krajowej Komisji Kwalifikacyjnej Polskiej Izby Inżynierów Budownictwa w Warszawie, za pośrednictwem Okręgowej Komisji Kwalifikacyjnej Warmińsko-Mazurskiej Okręgowej Izby Inżynierów Budownictwa w Olsztynie, w terminie czternastu dni od dnia jej doręczenia.



**Skład orzekający OKK:**

1. inż. Janusz Palmowski
2. mgr inż. Elżbieta Lasmanowicz
3. mgr inż. Sylwester Rączkiewicz

**ZA ZGODNOŚĆ Z ORYGINAŁEM**

**ASYSTENT PROJEKTANTA  
inż. Jarosław Rychcik**

**Pan Tomasz Stawarz upoważniony jest :**

- I. Na podstawie art.12 ust.1 pkt 1 i 2, art. 13 ust. 3 i 4 ustawy Prawo budowlane, w specjalności drogowej, bez ograniczeń do:
- a) projektowania, sprawdzania projektów architektoniczno-budowlanych i sprawowania nadzoru autorskiego,
  - b) kierowania budową lub innymi robotami budowlanymi,
  - c) kierowania wytwarzaniem konstrukcyjnych elementów budowlanych oraz nadzoru i kontroli technicznej wytwarzania tych elementów,
  - d) wykonywania nadzoru inwestorskiego,
  - e) sprawowania kontroli technicznej utrzymania obiektów budowlanych.
- II. Na podstawie § 3 ust. 1 w/w rozporządzenia, uprawnienia budowlane do projektowania bez ograniczeń w odpowiedniej specjalności uprawniają do sporządzania projektu zagospodarowania działki lub terenu, w zakresie tej specjalności.
- III. Na podstawie § 18 ust. 1 pkt 1 i 2 w/w rozporządzenia - uprawnienia niniejsze uprawniają do projektowania obiektu budowlanego i kierowania robotami budowlanymi związanymi z obiektem budowlanym, takim jak :
- 1) droga, w rozumieniu przepisów o drogach publicznych, z wyłączeniem drogowych obiektów inżynierskich oprócz przepustów;
  - 2) droga dla ruchu i postoju statków powietrznych oraz przepust.

**Otrzymuje:**

- 1. Pan Tomasz Stawarz  
82-300 Elbląg, ul. Robotnicza 53/34
- 2. Okręgowa Rada Izby
- 3. Główny Inspektor Nadzoru Budowlanego
- 4. a/a

**PRZEWODNICZĄCY**  
Okręgowej Komisji Kwalifikacyjnej

*inż. Janusz Polmowski*

**ZA ZGODNOŚĆ Z ORYGINAŁEM**

**ASYSTENT PROJEKTANTA**  
*inż. Jarosław Rychcik*



**GŁÓWNY INSPEKTOR  
NADZORU BUDOWLANEGO**

Warszawa, 2006-02-22

IR/INN/600/128/06

**DECYZJA**

Na podstawie art. 88a ust. 1 pkt 3 lit. a ustawy z dnia 7 lipca 1994 r. Prawo budowlane (tekst jednolity Dz. U. z 2003 r. Nr 207, poz. 2016 z późn. zm.) oraz art. 104 § 1 i § 2 ustawy z dnia 14 czerwca 1960 r. Kodeks postępowania administracyjnego (tekst jednolity Dz. U. z 2000 r. Nr 98, poz. 1071 z późn. zm.),

**TOMASZ STAWARZ**

**inżynier budownictwa**

uprawniony na mocy decyzji

Okręgowej Komisji Kwalifikacyjnej Warmińsko-Mazurskiej Okręgowej Izby Inżynierów Budownictwa z dnia 20-12-2005 r. znak WAM/OKK/U/125/05, nr ewidencyjny uprawnień WAM/0126/PWOD/05

do wykonywania samodzielnej funkcji technicznej w budownictwie

w specjalności drogowej

obejmującej projektowanie i kierowanie robotami budowlanymi

bez ograniczeń

w zakresie określonym w powyższej decyzji

został wpisany

**DO CENTRALNEGO REJESTRU OSÓB POSIADAJĄCYCH UPRAWNIENIA BUDOWLANE**

**pod pozycją 849/06/U/C**

Decyzja niniejsza jako uwzględniająca w całości żądania strony, zgodnie z art. 107 § 4 Kpa nie wymaga uzasadnienia.

Niniejsza decyzja jest ostateczna. W związku z powyższym, w oparciu o art. 12 ust. 7 ustawy Prawo budowlane stanowi podstawę do wykonywania samodzielnych funkcji technicznych w budownictwie.

Strona może w terminie 14 dni od daty doręczenia decyzji wystąpić na podstawie art. 127 § 3 Kpa oraz stosownie do uchwały Naczelnego Sądu Administracyjnego z dnia 9.12.1996r., sygn. akt OPS 4/96 z wnioskiem o ponowne rozpatrzenie sprawy.

Otrzymują:

1. Pan Tomasz Stawarz  
ul. Robotnicza 53/34  
82-300 Elbląg
2. Warmińsko-Mazurska  
Okręgowa Izba  
Inżynierów Budownictwa
3. a/a (AMR)



z upoważnienia  
GŁÓWNEGO INSPEKTORA NADZORU BUDOWLANEGO  
**NACZELNIK**  
WYDZIAŁU GOSPODARSTWA I REJESTRÓW  
DEPARTAMENTU INFRASTRUKTURY I REJESTRÓW

Grzegorz Figiel

**ZA ZGODNOŚĆ Z ORYGINAŁEM**

**ASYSTENT PROJEKTANTA**  
**inż. Jarosław Rychcik**

„ZNAK”

✉ 80-299 Gdańsk, ul. Astronomów 9

✉ gdansk@viacom.pl

☎ +48 58 522 45 00

Fax+48 58 522 45 10

**ZNAK**



Olsztyn **10 marca 2009**  
( data )

## Zaświadczenie nr 1212 / 2009

Pan/Pani **Tomasz Stawarz**  
miejsce zamieszkania **ul. Robotnicza 53 / 34**  
**82-300 Elbląg**  
jest członkiem Warmińsko – Mazurskiej  
Okręgowej Izby Inżynierów Budownictwa o numerze  
evidencyjnym WAM / **BO/0070/06**  
i posiada wymagane ubezpieczenie od odpowiedzialności cywilnej.

Niniejsze zaświadczenie jest ważne

od dnia **2009-04-01** do dnia **2010-03-31**

PRZEWODNICZĄCY  
Warmińsko-Mazurskiej Okręgowej Izby  
Inżynierów Budownictwa

*mgr inż. Zdzisław Binek*

Podstawa prawna: art. 12 ust. 7 ustawy z dnia 7 lipca 1994 r. Prawo budowlane  
(t.j. Dz.U. z 2008 r. nr 156 poz. 1118 z zm.)

**ZA ZGODNOŚĆ Z ORYGINAŁEM**

ASYSTENT PROJEKTANTA  
*inż. Jarosław Rychcik*

mgr inż. Bartosz Szewczyk – projektant branży sanitarnej



**WARMIŃSKO-MAZURSKA  
OKRĘGOWA IZBA INŻYNIERÓW BUDOWNICTWA  
OKRĘGOWA KOMISJA KWALIFIKACYJNA**  
10-532 Olsztyn, Plac Konsulatu Polskiego 1

WAM/OKK/U/62/08

Olsztyn, dnia 4 czerwca 2008 r.

**DECYZJA**

Na podstawie art. 24 ust. 1 pkt 2 ustawy z dnia 15 grudnia 2000 r. o samorządach zawodowych architektów, inżynierów budownictwa oraz urbanistów /Dz.U. z 2001 r. Nr 5 poz. 42, ze zm./, art. 12 ust. 3, art. 13 ust. 1 pkt 1, art. 14 ust. 1 pkt 4 ustawy z dnia 07 lipca 1994 r. Prawo budowlane /tekst jednolity Dz. U. z 2006 r. Nr 156, poz. 1118 ze zm./, § 6 pkt 1 i 2, § 11 ust. 1 pkt 1, § 15, § 23 ust. 1 rozporządzenia Ministra Transportu i Budownictwa z dnia 28 kwietnia 2006 r. w sprawie samodzielnych funkcji technicznych w budownictwie /Dz. U. z 2006 r. Nr 83 poz. 578 ze zm./ oraz art. 104 Kodeksu postępowania administracyjnego /t.j. Dz.U. z 2000 r. Nr 98, poz. 1071 ze zm./

**Okręgowa Komisja Kwalifikacyjna  
nadaje**

**Panu BARTOSZOWI SZEWCZYKOWI**  
magistrowi inżynierowi inżynierii środowiska  
ur. dnia 20 listopada 1981 r. w Olsztynie

**UPRAWNIENIA BUDOWLANE**

Nr ewid. WAM/ 0023/POOS/08

**DO PROJEKTOWANIA  
BEZ OGRANICZEŃ**

w specjalności instalacyjnej

w zakresie sieci, instalacji i urządzeń cieplnych, wentylacyjnych, gazowych,  
wodociągowych i kanalizacyjnych.

**UZASADNIENIE**

W związku z uwzględnieniem w całości żądania strony, na podstawie art. 107 § 4 K.p.a. odstępuje się od uzasadnienia decyzji. Zakres nadanych uprawnień budowlanych wskazano na odwrocie decyzji.

**Pouczenie :**

1. Zgodnie z art. 12 ust. 7 w/w ustawy Prawo budowlane – podstawę do wykonywania samodzielnych funkcji technicznych w budownictwie stanowi wpis, w drodze decyzji, do centralnego rejestru Głównego Inspektora Nadzoru Budowlanego oraz wpis na listę członków właściwej izby samorządu zawodowego, potwierdzony zaświadczeniem wydanym przez tę izbę, z określonym w nim terminem ważności.
2. Od decyzji niniejszej służy odwołanie do Krajowej Komisji Kwalifikacyjnej Polskiej Izby Inżynierów Budownictwa w Warszawie, za pośrednictwem Okręgowej Komisji Kwalifikacyjnej Warmińsko-Mazurskiej Okręgowej Izby Inżynierów Budownictwa w Olsztynie, w terminie 14 dni od dnia jej doręczenia.



**Skład orzekający OKK:**

1. mgr inż. Andrzej Stasiurowski
2. inż. Janusz Palmowski
3. mgr inż. Sylwester Rączkiewicz

**ZA ZGODNOŚĆ Z ORYGINAŁEM**

  
**GLÓWNY INSPEKTOR  
NADZORU BUDOWLANEGO**

DCA/INN/600/494/08  
MPI

Warszawa, 2008-08-06

**DECYZJA**

Na podstawie art. 88 a ust. 1 pkt 3 lit. a ustawy z dnia 7 lipca 1994 r. Prawo budowlane (tekst jednolity Dz. U. z 2006 r. Nr 156, poz. 1118 z późn. zm.) oraz art. 104 § 1 i § 2 ustawy z dnia 14 czerwca 1960 r. Kodeksa postępowania administracyjnego (tekst jednolity Dz. U. z 2000 r. Nr 98, poz. 1071 z późn. zm.),

**BARTOSZ SZEWCZYK**  
magister inżynier (inżynierii środowiska)

uprawniony na mocy decyzji

Okręgowej Komisji Kwalifikacyjnej Warmińsko-Mazurskiej Okręgowej Izby Inżynierów Budownictwa

z dnia 04.06.2008 r. znak WAM/OKK/U/62/08

nr ewidencyjny WAM/0023/POOS/08

do wykonywania samodzielnej funkcji technicznej w budownictwie  
w specjalności instalacyjnej w zakresie sieci, instalacji i urządzeń  
ciepłych, wentylacyjnych, gazowych, wodociagowych i kanalizacyjnych  
objęmującej projektowanie

bez ograniczeń

w zakresie określonym w powyższej decyzji

został wpisany  
**DO CENTRALNEGO REJESTRU OSÓB POSIADAJĄCYCH UPRAWNIENIA BUDOWLANE**  
pod pozycją 2590/08/U/C

Decyzja niniejsza jako uwzględniająca w całości żądania strony, zgodnie z art. 107 § 4 Kpa nie wymaga uzasadnienia.

Niniejsza decyzja jest ostateczna. W związku z powyższym, w oparciu o art. 12 ust. 7 ustawy Prawo budowlane stanowi podstawę do wykonywania samodzielnych funkcji technicznych w budownictwie.

Strona może w terminie 14 dni od daty doręczenia decyzji wystąpić, na podstawie art. 127 § 3 Kpa oraz stosownie do uchwały Naczelnego Sądu Administracyjnego z dnia 9.12.1996 r., sygn. akt OPS 4/96, z wnioskiem o pełnowe rozpatrzenie sprawy.

**Otrzymują:**

1. Pan Bartosz Szewczyk  
ul. Kolobrzewska 25/68  
10-431 Olsztyn
2. Warmińsko-Mazurska Okręgowa  
Izba Inżynierów Budownictwa
1. aa



Z upoważnienia  
GŁÓWNEGO INSPEKTORA NADZORU BUDOWLANEGO  
DIREKTORA DEPARTAMENTU OCECENIWA ADMINISTRACJI  
SĄDOWYCH I REJESTRACJI  
*[Signature]*  
Dariusz Łasicki

**ZA ZGODNOŚĆ Z ORYGINAŁEM**

ASYSTENT PROJEKTANTA  
inż. Jarosław Rychcik



„ZNAK”

✉ 80-299 Gdańsk, ul. Astronomów 9

✉ gdansk@viakom.pl

☎ +48 58 522 45 00

Fax+48 58 522 45 10

**ZNAK**

 **P O L S K A  
I Z B A  
I N Z Y N I E R Ó W  
B U D O W N I C T W A**

Olsztyn **31 sierpnia 2009**  
(data)

**DUPLIKAT**

**Zaświadczenie nr 3147 / 2009**

Pan/Pani **Bartosz Szewczyk**  
miejsce zamieszkania **ul. Kołobrzeska 25/88**  
**10-431 Olsztyn**  
jest członkiem Warmińsko – Mazurskiej  
Okręgowej Izby Inżynierów Budownictwa o numerze  
evidencyjnym WAM / **IS/0224/07**  
i posiada wymagane ubezpieczenie od odpowiedzialności cywilnej.

Niniejsze zaświadczenie jest ważne  
od dnia **2009-09-01** do dnia **2010-08-31**

**PRZEWODNICZĄCY**  
Warmińsko-Mazurskiej Okręgowej Izby  
Inżynierów Budownictwa  
*mgr inż. Zdzisław Binertowski*

Warmińsko-Mazurska Okręgowa Izba Inżynierów Budownictwa  
10-533 Olsztyn, pl. Kaszubski Powstańców 1  
tel./fax: (010) 527 72 02

**ZA ZGODNOŚĆ Z ORYGINAŁEM**

**ASYSTENT PROJEKTANTA**  
*inż. Jarosław Rychcik*

„ZNAK”

☒ 80-299 Gdańsk, ul. Astronomów 9

✉ gdansk@viacom.pl

☎ +48 58 522 45 00

Fax+48 58 522 45 10

**ZNAK**

mgr inż. Paweł Szymczyk – projektant branży energetycznej

POMORSKA OKRĘGOWA  
IZBA INŻYNIERÓW BUDOWNICTWA  
80-840 Gdańsk, ul. Świątobłomska 4/44  
☎ tel. (0-58) 324-89-77  
☎ fax (0-58) 301-44-68

Gdańsk, dnia 4 grudnia 2008 r.

Syg. akt 14/POM/OKK/08

## DECYZJA

Na podstawie art. 24 ust.1 pkt 2 ustawy z dnia 15 grudnia 2000 r. o samorządach zawodowych architektów, inżynierów budownictwa oraz urbanistów /Dz.U. z 2001 r. Nr 5 poz. 47, ze zm./, art. 12 ust. 3, art.13 ust.1 pkt 1 i 2, art. 14 ust. 1 pkt 5 ustawy z dnia 07 lipca 1994 r. Prawo budowlane /tekst jednolity Dz. U. z 2006 r. Nr 156, poz. 1118/, § 6 pkt 1 i 2, § 11 ust.1 pkt 1, § 15, § 24 ust. 1 pkt 1 rozporządzenia Ministra Transportu i Budownictwa z dnia 28 kwietnia 2006 r. w sprawie samodzielnych funkcji technicznych w budownictwie /Dz. U. z 2006 r. Nr 83 poz. 578 ze zm./ oraz art. 104 Kodeksu postępowania administracyjnego /t.j. Dz.U. z 2000 r. Nr 98, poz.1071 ze zm./

**Okręgowa Komisja Kwalifikacyjna**  
stwierdza, że:

Pan **PAWEŁ NORBERT SZYMCZYK**  
magister inżynier  
urodzony dnia 18.04.1978 r. w Gizycku

uzyskał  
**UPRAWNIENIA BUDOWLANE**

numer ewidencyjny: POM/0183/PWOE/08

**do projektowania i kierowania robotami budowlanymi bez ograniczeń  
w specjalności instalacyjnej w zakresie sieci, instalacji i urządzeń elektrycznych  
i elektroenergetycznych**

## UZASADNIENIE

W związku z uwzględnieniem w całości żądania strony, na podstawie art. 107 § 4 K.p.a. odstępuje się od uzasadnienia decyzji. Zakres nadanych uprawnień budowlanych wskazano na odwrocie decyzji.

### Pouczenie

Od niniejszej decyzji służy odwołanie do Krajowej Komisji Kwalifikacyjnej Polskiej Izby Inżynierów Budownictwa w Warszawie, za pośrednictwem Pomorskiej Okręgowej Izby Inżynierów Budownictwa w terminie 14 dni od daty jej doręczenia.

Skład orzekający Okręgowej Komisji Kwalifikacyjnej:

**PRZEWODNICZĄCY**  
Okręgowej Komisji Kwalifikacyjnej

Ryszard Kolasa

**WICEPRZEWODNICZĄCY**  
Okręgowej Komisji Kwalifikacyjnej

Leszek Niedostatkiewicz

**CZŁONEK**  
Okręgowej Komisji Kwalifikacyjnej

Ziemowit Suligowski



### Odezymują:

1. Pan Paweł Norbert Szymczyk  
80-176 Gdańsk, ul. Symparyczna 6/5
2. Okręgowa Izba Inżynierów Budownictwa
3. Główny Inspektor Nadzoru Budowlanego
4. n/n

**ZA ZGODNOŚĆ Z ORYGINAŁEM**

ASYSTENT PROJEKTANTA  
inż. Jarosław Rychcik

**Pan Paweł Norbert Szymczyk upoważniony jest do:**

**I.** Na podstawie art. 12 ust.1 pkt 1 i 2, art. 13 ust. 3 i 4 ustawy Prawo budowlane, w specjalności instalacyjnej w zakresie sieci, instalacji i urządzeń elektrycznych i elektroenergetycznych, bez ograniczeń do:

- a) projektowania, sprawdzania projektów architektoniczno-budowlanych i sprawowania nadzoru autorskiego,
- b) kierowania budową lub innymi robotami budowlanymi,
- c) kierowania wytwarzaniem konstrukcyjnych elementów budowlanych oraz nadzoru i kontroli technicznej wytwarzania tych elementów,
- d) wykonywania nadzoru inwestorskiego,
- e) sprawowania kontroli technicznej utrzymania obiektów budowlanych z zastrzeżeniem art. 62 ust. 5 ustawy.

**II.** Na podstawie § 15 oraz § 24 ust. 1 powołanego na wstępie rozporządzenia Ministra Transportu i Budownictwa z dnia 28 kwietnia 2006 r. w sprawie samodzielnych funkcji technicznych w budownictwie /Dz. U. z 2006 r. Nr 83 poz. 578 ze zm./, uprawnienia niniejsze uprawniają do:

- 1) sporządzania projektu zagospodarowania działki lub terenu, w zakresie specjalności niniejszych uprawnień (§ 15),
- 2) projektowania obiektu budowlanego i kierowania robotami budowlanymi związanymi z obiektem budowlanym, takim jak: sieci, instalacje i urządzenia elektryczne i elektroenergetyczne, w tym kolejowe, trolejbusowe i tramwajowe sieci trakcyjne wraz z urządzeniami do zasilania i sterowania (§ 24 ust. 1).

**ZA ZGODNOŚĆ Z ORYGINAŁEM**

**ASYSTENT PROJEKTANTA**  
**inż. Jarosław Rychcik**

„ZNAK”

✉ 80-299 Gdańsk, ul. Astronomów 9

✉ gdansk@viakom.pl

☎ +48 58 522 45 00

Fax+48 58 522 45 10

**ZNAK**

POMORSKA OKRĘGOWA IZBA INŻYNIERÓW BUDOWNICTWA

## Z A Ś W I A D C Z E N I E

Pan(i) **Szymczyk Paweł Norbert**

80-176 Gdańsk ul. Sympatyczna 6/5

jest członkiem

**Pomorskiej Okręgowej Izby Inżynierów Budownictwa**

o numerze ewidencyjnym POM/IE/0152/09

i posiada wymagane ubezpieczenie od odpowiedzialności cywilnej.

Niniejsze zaświadczenie jest ważne

od dnia 2009-10-01 do 2010-03-31

Gdańsk 2009-09-09 r.

POMORSKA OKRĘGOWA  
IZBA INŻYNIERÓW BUDOWNICTWA  
80-840 Gdańsk, ul. Świętojańska 4C.44  
(3) Tel. (0-58) 324-89-77  
Fax (0-58) 301-44-98

PRZEWODNICZĄCY RADY  
  
Ryszard Trykosko

ZA ZGODNOŚĆ Z ORYGINAŁEM

ASYSTENT PROJEKTANTA  
inż. Jarosław Rychcik

„ZNAK”

✉ 80-299 Gdańsk, ul. Astronomów 9

✉ gdansk@viacom.pl

☎ +48 58 522 45 00

Fax+48 58 522 45 10

**ZNAK**

mgr inż. Grzegorz Tyda – projektant branży teletechnicznej

OD : Tel:tor-Pol-Gdansk

NR FAKSU : 0583464114

09 SIE. 2006 08:07 STR. 1

Warszawa, dnia 16.11.1999 r.

**Państwowa Inspekcja  
Telekomunikacyjna i Poczta  
Główny Inspektor**

L.dz.GI/DBL/4666/99

## DECYZJA Nr 1751/99/U

Pan mgr inż. Grzegorz Tyda  
urodzony dnia 05.09.1960 r. w Tczewie

Na podstawie art.104 ustawy z dnia 14 czerwca 1960r.- kodeks postępowania administracyjnego (jednolity tekst - Dz.U. z 1980r. Nr 9, poz. 26 i Nr 27, poz. 111 z późniejszymi zmianami) w związku z § 11 rozporządzenia Ministra Łączności z dnia 10 października 1995r., w sprawie samodzielnych funkcji technicznych w budownictwie telekomunikacyjnym po rozpatrzeniu wniosku, z dnia 22.02.1999 r., w sprawie nadania uprawnień budowlanych w telekomunikacji oraz przeprowadzeniu postępowania kwalifikacyjnego i egzaminu

**nadaje Panu  
uprawnienia budowlane w telekomunikacji**

do projektowania  
w specjalnościach instalacyjnych  
w telekomunikacji przewodowej wraz z infrastrukturą towarzyszącą  
w zakresie linii, instalacji i urządzeń liniowych

### Pouczenie

Od niniejszej decyzji służy stronie odwołanie do Ministra Łączności za pośrednictwem Głównego Inspektora PITiP, w terminie 14 dni od dnia jej doręczenia (art.127 §1 i 2, art.129 §1 i 2 Kpa)



GŁÓWNY INSPEKTOR

*dr inż. Władysław Grabowski*

**ZA ZGODNOŚĆ Z ORYGINAŁEM**

ASYSTENT PROJEKTANTA  
*inż. Jarosław Rychcik*

„ZNAK”

✉ 80-299 Gdańsk, ul. Astronomów 9

✉ gdansk@viakom.pl

☎ +48 58 522 45 00

Fax+48 58 522 45 10

**ZNAK**



**GŁÓWNY INSPEKTOR  
NADZORU BUDOWLANEGO**

Warszawa, 2005-02-04

IR/INN/600/101/05

## Z A Ś W I A D C Z E N I E

na podstawie art. 217 ustawy z dnia 14.06.1960 r. - Kodeksu postępowania administracyjnego (tj. Dz.U. z 2000 r. Nr 98, poz. 1071 z późn.zm.) oraz art. 88 a pkt 3 lit. „a” ustawy z dnia 07.07.1994 r. - Prawo budowlane (tj. Dz.U. z 2003 r. Nr 207, poz. 2016 z późn.zm.) zaświadcza się, że

**GRZEGORZ TYDA**

**mgr inżynier**

uprawniony na mocy decyzji nr 1751/99/U

Głównego Inspektora Państwowej Inspekcji Telekomunikacyjnej i Pocztovej

z dnia 16.11.1999 roku, l.dz. GI/DBL/4666/99

do projektowania

w specjalnościach instalacyjnych

w telekomunikacji przewodowej wraz z infrastrukturą towarzyszącą

w zakresie linii, instalacji i urządzeń liniowych


został wpisany

**DO CENTRALNEGO REJESTRU OSÓB POSIADAJĄCYCH UPRAWNIENIA BUDOWLANE**

pod pozycją nr 1123/00/U

Otrzymują:

1. Pan Grzegorz Tyda  
Al. Zwycięstwa 17D/15  
83-110 Tczew
2. aa (AMR)



upoważnienia  
GŁÓWNEGO INSPEKTORA NADZORU BUDOWLANEGO  
NACZELNIK  
DZIAŁU CENTRALNYCH REJESTRÓW  
DEPARTAMENTU INFRASTRUKTURY I REJESTRÓW  
Grzegorz Figiel

Oплата skarbowa zgodnie z ustawą z dn. 09.09.2000 r. o opłacie skarbowej (tekst jednolity Dz.U. z 2004 r. Nr 253, poz.2532),  
została skasowana w znaczkach skarbowych na wniośku pozostającym w aktach sprawy.

**ZA ZGODNOŚĆ Z ORYGINAŁEM**

**ASYSTENT PROJEKTANTA  
inż. Jarosław Rychcik**

„ZNAK”

✉ 80-299 Gdańsk, ul. Astronomów 9

✉ gdansk@viacom.pl

☎ +48 58 522 45 00

Fax+48 58 522 45 10

**ZNAK**

POMORSKA OKRĘGOWA IZBA INŻYNIERÓW BUDOWNICTWA

## Z A Ś W I A D C Z E N I E

Pan(i) **Tyda Grzegorz**  
83-110 Tczew Al.Zwycięstwa 17D/15

jest członkiem

**Pomorskiej Okręgowej Izby Inżynierów Budownictwa**  
o numerze ewidencyjnym POM/IE/0412/04  
i posiada wymagane ubezpieczenie od odpowiedzialności cywilnej.  
Niniejsze zaświadczenie jest ważne  
od dnia 2010-03-01 do 2011-02-28

Gdańsk 2010-01-28 r.

POMORSKA OKRĘGOWA  
IZBA INŻYNIERÓW BUDOWNICTWA  
80-040 Gdańsk, ul. Świętochowska 4-104  
(0) Tel: (0-58) 324-89-77  
Fax: (0-58) 301-44-93

PRZEWODNICZĄCY RADY  
*Ryszard Trzasko*

**ZA ZGODNOŚĆ Z ORYGINAŁEM**

ASYSTEM PROJEKTANTA  
*inż. Jarosław Rychcik*

mgr inż. Arkadiusz Obidziński – sprawdzający branży drogowej



**WARMIŃSKO-MAZURSKA  
OKRĘGOWA IZBA INŻYNIERÓW BUDOWNICTWA  
OKRĘGOWA KOMISJA KWALIFIKACYJNA  
10-532 Olsztyn, Plac Konsulatu Polskiego 1**

WAM/OKK/U/62/08

Olsztyn, dnia 4 czerwca 2008 r.

**DECYZJA**

Na podstawie art. 24 ust.1 pkt 2 ustawy z dnia 15 grudnia 2000 r. o samorządach zawodowych architektów, inżynierów budownictwa oraz urbanistów /Dz. U. z 2001 r. Nr 5 poz. 42, ze zm./, art. 12 ust. 3, art.13 ust.1 pkt 1, art. 14 ust. 1 pkt 2a ustawy z dnia 07 lipca 1994 r. Prawo budowlane /tekst jednolity Dz. U. z 2006 r. Nr 156, poz. 1118 ze zm./, § 6 pkt 1 i 2, § 11 ust. 1 pkt 1, § 15, § 18 ust. 1 pkt 1 i 2 rozporządzenia Ministra Transportu i Budownictwa z dnia 28 kwietnia 2006 r. w sprawie samodzielnych funkcji technicznych w budownictwie /Dz. U. z 2006 r. Nr 83 poz. 578 ze zm./ oraz art. 104 Kodeksu postępowania administracyjnego /t.j. Dz.U. z 2000 r. Nr 98, poz.1071 ze zm./

**Okręgowa Komisja Kwalifikacyjna  
nadaje**

**Panu ARKADIUSZOWI JERZEMU OBIDZIŃSKIEMU**  
magistrowi inżynierowi budownictwa  
ur. dnia 18 maja 1975 r. w Szczycinie

**UPRAWNIENIA BUDOWLANE**

**Nr ewid. WAM/ 0014/POOD/08**

**DO PROJEKTOWANIA BEZ OGRANICZEŃ  
W SPECJALNOŚCI DROGOWEJ**

**UZASADNIENIE**

W związku z uwzględnieniem w całości żądania strony, na podstawie art. 107 § 4 K.p.a. odstępuje się od uzasadnienia decyzji. Zakres nadanych uprawnień budowlanych wskazano na odwrocie decyzji.

**Pouczenie :**

1. Zgodnie z art. 12 ust. 7 w/w ustawy Prawo budowlane – podstawę do wykonywania samodzielnych funkcji technicznych w budownictwie stanowi wpis, w drodze decyzji, do centralnego rejestru Głównego Inspektora Nadzoru Budowlanego oraz wpis na listę członków właściwej izby samorządu zawodowego, potwierdzony zaświadczeniem wydanym przez tę izbę, z określonym w nim terminem ważności.
2. Od decyzji niniejszej służy odwołanie do Krajowej Komisji Kwalifikacyjnej Polskiej Izby Inżynierów Budownictwa w Warszawie, za pośrednictwem Okręgowej Komisji Kwalifikacyjnej Warmińsko-Mazurskiej Okręgowej Izby Inżynierów Budownictwa w Olsztynie, w terminie 14 dni od dnia jej doręczenia.



Skład orzekający OKK:

1. mgr inż. Andrzej Stasiotowski
2. inż. Janusz Palmowski
3. mgr inż. Sylwester Rączkiewicz

**ZA ZGODNOŚĆ Z ORYGINAŁEM**

**ASYSTENT PROJEKTANTA  
inż. Jarosław Rychcik**



2

**Pan Arkadiusz Jerzy Obidziński upoważniony jest :**

**I.** Na podstawie art. 12 ust. 1 pkt 1, art. 13 ust. 4 ustawy Prawo budowlane, w specjalności drogowej, bez ograniczeń do :

- a) projektowania, sprawdzania projektów architektoniczno-budowlanych i sprawowania nadzoru autorskiego,
- b) sprawowania kontroli technicznej utrzymania obiektów budowlanych.

**II.** Na podstawie § 15, § 18 ust. 1 pkt 1 i 2 rozporządzenia Ministra Transportu i Budownictwa z dnia 28 kwietnia 2006 r. w sprawie samodzielnych funkcji technicznych w budownictwie /Dz. U. z 2006 r. Nr 83 poz. 578 ze zm./ uprawnienia niniejsze uprawniają **w specjalności drogowej** bez ograniczeń do :

- 1) projektowania obiektu budowlanego, takiego jak :
  - a) droga, w rozumieniu przepisów o drogach publicznych, z wyłączeniem drogowych obiektów inżynierskich oprócz przepustów,
  - b) droga dla ruchu i postoju statków powietrznych oraz przepust,
- 2) sporządzania projektu zagospodarowania działki lub terenu, w zakresie specjalności niniejszych uprawnień.

Otrzymuje:

- 1. Pan Arkadiusz Jerzy Obidziński  
12-100 Szczytno, ul. Wołyńska 13
- 2. Okręgowa Rada Łży
- 3. Główny Inspektor Nadzoru Budowlanego
- 4. n/a

PRZEWODNICZĄCY  
DAROWIZNE / KONTAKTOWA KWALIFIKACYJNEJ  
*(Signature)*  
mgr inż. Andrzej Stasiński

**ZA ZGODNOŚĆ Z ORYGINAŁEM**

**ASYSTENT PROJEKTANTA**  
**inż. Jarosław Rychcik**



**GLÓWNY INSPEKTOR  
NADZORU BUDOWLANEGO**

DOA/INN/600/494/08  
MPI

Warszawa, 2008-08-06

**DECYZJA**

Na podstawie art. 88 a ust. 1 pkt 3 lit. a ustawy z dnia 7 lipca 1994 r. Prawo budowlane (tekst jednolity Dz. U. z 2006 r. Nr 136, poz. 1118 z późn. zm.) oraz art. 104 § 1 i § 2 ustawy z dnia 14 czerwca 1960 r. Kodeks postępowania administracyjnego (tekst jednolity Dz. U. z 2000 r. Nr 98, poz. 1071 z późn. zm.),

**ARKADIUSZ JERZY OBIDZIŃSKI**

magister inżynier budownictwa

uprawniony na mocy decyzji

Okręgowej Komisji Kwalifikacyjnej Warmińsko-Mazurskiej Okręgowej Izby Inżynierów Budownictwa

z dnia 04.06.2008 r. znak: WAM/OKK/U/62/08

nr ewidencyjny WAM/0014/POOD/08

do wykonywania samodzielnej funkcji technicznej w budownictwie

w specjalności drogowej

obejmującej projektowanie

bez ograniczeń

w zakresie określonym w powyższej decyzji

został wpisany

**DO CENTRALNEGO REJESTRU OSÓB POSIADAJĄCYCH UPRAWNIENIA BUDOWLANE  
pod pozycją 2625/08/U/C**

Decyzja niniejsza jako uwzględniająca w całości żądania strony, zgodnie z art. 107 § 4 Kpa nie wymaga uzasadnienia.

Niniejsza decyzja jest ostateczna. W związku z powyższym, w oparciu o art. 12 ust. 7 ustawy Prawo budowlane stanowi podstawę do wykonywania samodzielnych funkcji technicznych w budownictwie.

Strona może w terminie 14 dni od daty doręczenia decyzji wystąpić, na podstawie art. 127 § 3 Kpa oraz stosownie do uchwały Naczelnego Sądu Administracyjnego z dnia 9.12.1996 r., sygn. akt OPS 4/56, z wnioskiem o ponowne rozpatrzenie sprawy.

**Otrzymują:**

1. Pan Arkadiusz Jerzy Obidziński  
ul. Wołyńska 13  
12-100 Szczytno
2. Warmińsko-Mazurska Okręgowa  
Izba Inżynierów Budownictwa
3. „„



z upoważnienia  
GŁÓWNEGO INSPEKTORA NADZORU BUDOWLANEGO  
DIREKTOR DEPARTAMENTU ORGANIZACYJNO-ADMINISTRACYJNEGO  
i  
Barbara Łazińska

**ZA ZGODNOŚĆ Z ORYGINAŁEM**

**ASYSTENT PROJEKTANTA  
inż. Jarosław Rychcik**

„ZNAK”


☒ 80-299 Gdańsk, ul. Astronomów 9

✉ gdansk@viakom.pl

☎ +48 58 522 45 00

Fax+48 58 522 45 10

**ZNAK**



P O L S K A  
I Z B A  
INŻYNIERÓW  
BUDOWNICTWA

Olsztyn 15 grudnia 2009  
( data )

## Zaświadczenie nr 4676 / 2009

Pan/Pani **Arkadiusz Jerzy Obidziński**

miejsce zamieszkania **ul. Jemioły 3 / 24**  
**11-041 Olsztyn**

jest członkiem Warmińsko – Mazurskiej

Okręgowej Izby Inżynierów Budownictwa o numerze

ewidencyjnym WAM / **BO/0233/05**

i posiada wymagane ubezpieczenie od odpowiedzialności cywilnej.

Niniejsze zaświadczenie jest ważne

od dnia **2010-01-01** do dnia **2010-12-31**

PRZEWODNICZĄCY  
Warmińsko-Mazurskiej Okręgowej Izby  
Inżynierów Budownictwa

*mgr inż. Zdzisław Binerowski*

Podstawa prawna: art. 12 ust. 7 ustawy z dnia 7 lipca 1994 r. Prawo budowlane  
(t.j. Dz.U. z 2006 r. Nr 156 poz. 1118 z zm.)

**ZA ZGODNOŚĆ Z ORYGINAŁEM**

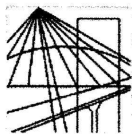
**ASYSTENT PROJEKTANTA**  
**inż. Jarosław Rychcik**

tel./fax (089) 527 72 02

10-532 Olsztyn, pl. Konsulatu Polskiego 1

Warmińsko-Mazurska Okręgowa Izba Inżynierów Budownictwa

mgr inż. Grzegorz Kowalewski – sprawdzający branży sanitarnej



**WARMIŃSKO-MAZURSKA  
OKRĘGOWA IZBA INŻYNIERÓW BUDOWNICTWA  
OKRĘGOWA KOMISJA KWALIFIKACYJNA  
10-532 Olsztyn, Plac Konsulatu Polskiego 1**

WAM/OKK/U/62/08

Olsztyn, dnia 4 czerwca 2008 r.

**DECYZJA**

Na podstawie art. 24 ust.1 pkt 2 ustawy z dnia 15 grudnia 2000 r. o samorządach zawodowych architektów, inżynierów budownictwa oraz urbanistów /Dz. U. z 2001 r. Nr 5 poz. 42, ze zm./, w związku z art. 5 ustawy z dnia 28 lipca 2005 r. o zmianie ustawy-Prawo budowlane oraz o zmianie niektórych innych ustaw /Dz. U. z 2005 r. Nr 163 poz. 1364/, art. 12 ust. 3, **art.13 ust. 1 pkt 1, art. 14 ust. 1 pkt 4** ustawy z dnia 07 lipca 1994 r. Prawo budowlane /t.j. Dz. U. z 2003 r. Nr 207, poz. 2016 ze zm./, **§ 3 ust.1, § 12 pkt 1 i § 23 ust. 1** rozporządzenia Ministra Infrastruktury z dnia 18 maja 2005 r. w sprawie samodzielnych funkcji technicznych w budownictwie /Dz. U. z 2005 r. Nr 96 poz. 817/ oraz art. 104 Kodeksu postępowania administracyjnego /t.j. Dz.U. z 2000 r. Nr 98, poz. 1071 ze zm./

**Okręgowa Komisja Kwalifikacyjna**

**nadaje**

**Panu GRZEGORZOWI JAKUBOWI KOWALEWSKIEMU**

inżynierowi inżynierii środowiska

ur. dnia 06 grudnia 1981 r. w Miłomylynie

**UPRAWNIENIA BUDOWLANE**

Nr ewid. WAM/ 0022/POOS/08

**DO PROJEKTOWANIA  
BEZ OGRANICZEŃ**

w specjalności instalacyjnej

w zakresie sieci, instalacji i urządzeń cieplnych, wentylacyjnych, gazowych,  
wodociągowych i kanalizacyjnych.

**UZASADNIENIE**

W związku z uwzględnieniem w całości żądania strony, na podstawie art. 107 § 4 K.p.a. odstępuje się od uzasadnienia decyzji. Zakres nadanych uprawnień budowlanych wskazano na odwołanie decyzji.

**Pouczenie :**

1. Zgodnie z art. 12 ust. 7 w/w ustawy Prawo budowlane – podstawę do wykonywania samodzielnych funkcji technicznych w budownictwie stanowi wpis, w drodze decyzji, do centralnego rejestru Głównego Inspektora Nadzoru Budowlanego oraz wpis na listę członków właściwej izby samorządu zawodowego, potwierdzony zaświadczeniem wydanym przez tę izbę, z określonym w nim terminem ważności.
2. Od decyzji niniejszej służy odwołanie do Krajowej Komisji Kwalifikacyjnej Polskiej Izby Inżynierów Budownictwa w Warszawie, za pośrednictwem Okręgowej Komisji Kwalifikacyjnej Warmińsko-Mazurskiej Okręgowej Izby Inżynierów Budownictwa w Olsztynie, w terminie 14 dni od dnia jej doręczenia.



**Skład orzekający OKK:**

1. mgr inż. Andrzej Stasiorowski

2. inż. Janusz Palmowski

3. mgr inż. Sylwester Rączkiewicz

**ZA ZGODNOŚĆ Z ORYGINAŁEM**

ASYSTENT PROJEKTANTA  
inż. Jarosław Rychcik

**Pan Grzegorz Jakub Kowalewski upoważniony jest :**

**I.** Na podstawie art. 12 ust. 1 pkt 1 i art. 13 ust. 4 ustawy Prawo budowlane, w specjalności instalacyjnej w zakresie sieci, instalacji i urządzeń cieplnych, wentylacyjnych, gazowych, wodociągowych i kanalizacyjnych, bez ograniczeń do:

- a) projektowania, sprawdzania projektów architektoniczno-budowlanych i sprawowania nadzoru autorskiego,
- b) sprawowania kontroli technicznej utrzymania obiektów budowlanych zastrzeżeniem art. 62 ust. 5 ustawy.

**II.** Na podstawie § 3 ust.1 i § 23 ust. 1 powołanego na wstępie rozporządzenia Ministra Infrastruktury z dnia 18 maja 2005 r. w sprawie samodzielnych funkcji technicznych w budownictwie /Dz.U. z 2005 r. Nr 96 poz. 817/, uprawnienia niniejsze uprawniają do :

- 1) sporządzania projektu zagospodarowania działki lub terenu, w zakresie specjalności niniejszych uprawnień (§ 3 ust. 1),
- 2) projektowania obiektu budowlanego takiego jak: sieci, instalacje i urządzenia ciepłne, wentylacyjne, gazowe, wodociągowe i kanalizacyjne (§ 23 ust. 1).

**Otrzymuje:**

1. Pan Grzegorz Jakub Kowalewski  
14-100 Ostróda, ul. Cicha 23
2. Okręgowa Rada Izby
3. Główny Inspektor Nadzoru Budowlanego
4. a/a

**PRZEWODNICZĄCY**  
OKRĘGOWEJ KOMISJI KWALIFIKACYJNEJ

*(Signature)*  
mgr inż. Andrzej Stasiński

**ZA ZGODNOŚĆ Z ORYGINAŁEM**

**ASYSTENT PROJEKTANTA**  
inż. Jarosław Rychcik

„ZNAK”

✉ 80-299 Gdańsk, ul. Astronomów 9

✉ gdansk@viacom.pl

☎ +48 58 522 45 00

Fax+48 58 522 45 10

**ZNAK**



P O L S K A  
I Z B A  
I N Ż Y N I E R Ó W  
B U D O W N I C T W A

Olsztyn **6 sierpnia 2009**  
( data )

## Zaświadczenie nr 2905 / 2009

W.M.O.I.I.B. 10-532 Olsztyn, pl. Konsulatu Polskiego 1 tel./fax (089) 527 72 02  
Warmińsko-Mazurska Okręgowa Izba Inżynierów Budownictwa

**Grzegorz Jakub Kowalewski**  
Pan/Pani  
miejsce zamieszkania **ul. Cicha 23**  
**14-100 Ostróda**  
jest członkiem Warmińsko – Mazurskiej  
Okręgowej Izby Inżynierów Budownictwa o numerze  
ewidencyjnym WAM / **IS/0205/07**  
i posiada wymagane ubezpieczenie od odpowiedzialności cywilnej.

Niniejsze zaświadczenie jest ważne

od dnia **2009-09-01** do dnia **2010-08-31**

PRZEWODNICZĄCY  
Warmińsko-Mazurskiej Okręgowej Izby  
Inżynierów Budownictwa

*mgr inż. Zdzisław Binerowski*

Podstawa prawna: art. 12 ust. 7 ustawy z dnia 7 lipca 1994 r. Prawo budowlane  
(tj. Dz.U. z 2006 r. Nr 156 poz. 1118 z zm.)

**ZA ZGODNOŚĆ Z ORYGINALEM**

ASYSTENT PROJEKTANTA  
*inż. Jarosław Rychcik*

„ZNAK”

☒ 80-299 Gdańsk, ul. Astronomów 9

✉ gdansk@viacom.pl

☎ +48 58 522 45 00

Fax+48 58 522 45 10

**ZNAK**

inż. Mirosław Szymczyk - sprawdzający branży energetycznej

URZĄD WOJEWÓDZKI

16-400-45-1111

ul. Dąbrowski 17

WYDZIAŁ

Architektury i Budownictwa

tel. 36-42, tel. centrali 62-220

Nr SUW-75/89

Suwałki, dnia 1989-06-28

STWIERDZENIE PRZYGOTOWANIA ZAWODOWEGO

do pełnienia samodzielnych funkcji technicznych w budownictwie

Na podstawie § 2ust.2pkt.2, § 5ust.2, § 13 ust.1, pkt."d".  
rozporządzenia Ministra Gospodarki Terenowej i Ochrony Środowiska  
z dnia 20 lutego 1975r. w sprawie samodzielnych funkcji technicznych  
w budownictwie /Bz.U.Nr 8, poz.46 z późn.zmianami z 1988r. Dz.U.Nr 42  
poz.334/ stwierdza się, że:

Ob. MIROSŁAW SZYMCZYK  
/imię i nazwisko/  
technik energetyk  
/tytuł naukowy - zawodowy/  
urodzony dnia 17 września 1950 r. w Kętrzynie  
posiada przygotowanie zawodowe upoważniające do wykonywania samo-  
dzielnej funkcji projektanta oraz kierownika budowy i robót - - - -  
/rodzaj funkcji/  
w specjalności instalacyjno - inżynierskiej - - - - -  
/rodzaj specjalności technicznej - zawodowej/  
w zakresie sieci elektrycznych obejmujących napowietrzne i kabl  
we linie energetyczne, stacje i urządzenia elektro-  
energetyczne.

Ob. MIROSŁAW SZYMCZYK jest upoważniony/na/ do:

- 1/sporządzania projektów sieci elektrycznych - o powszechnie znanych rozwiązaniach konstrukcyjnych i schematach technicznych,
- 2/kierowania, nadzorowania i kontrolowania budowy i robót, kierowania i kontrolowania wytwarzania elementów konstrukcyjnych sieci oraz oceniania i badania stanu technicznego w zakresie sieci elektryczny o powszechnie znanych rozwiązaniach konstrukcyjnych. - - - - -

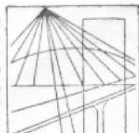


1-01  
mgr Stanisław Jabłoński

ZA ZGODNOŚĆ Z ORYGINAŁEM

ASYSTENT PROJEKTANTA  
inż. Jarosław Rychcik

W-MOIIIB



P O L S K A  
I Z B A  
I N Ż Y N I E R Ó W  
B U D O W N I C T W A

Olsztyn 10 listopada 2009  
( data )

## Zaświadczenie nr 3708 / 2009

Pan/Pani **Mirosław Szymczyk**

miejsce zamieszkania **ul. Staszica 24a/29**  
**11-500 Giżycko**

jest członkiem Warmińsko – Mazurskiej

Okręgowej Izby Inżynierów Budownictwa o numerze

ewidencyjnym WAM / **IE/2695/01**

i posiada wymagane ubezpieczenie od odpowiedzialności cywilnej.

Niniejsze zaświadczenie jest ważne

od dnia **2010-01-01** do dnia **2010-12-31**

PRZEWODNICZĄCY  
Warmińsko-Mazurskiej Okręgowej Izby  
Inżynierów Budownictwa

*mgr inż. Zdzisław Binerowski*

Podstawa prawna: art. 12 ust. 7 ustawy z dnia 7 lipca 1994 r. Prawo budowlane  
(t.j. Dz.U. z 2006 r. Nr 156 poz. 1118 z zm.)

tel./fax (089) 527 72 02

10-532 Olsztyn, pl. Konsulatu Polskiego 1

Warmińsko-Mazurska Okręgowa Izba Inżynierów Budownictwa

**ZA ZGODNOŚĆ Z ORYGINAŁEM**

ASYSTENT PROJEKTANTA  
*inż. Jarosław Rychcik*



mgr inż. Wiesław Jędrzysek – sprawdzający branży teletechnicznej

Warszawa, dnia 14.11.1997 r.

**Państwowa Inspekcja  
Telekomunikacyjna i Poczтовая  
Główny Inspektor**

L.dz.GI/DBL/4955/97

**DECYZJA** Nr 0870/97/U

Pan mgr inż. Wiesław Jędrzysek  
urodzony dnia 02.03.1947 r. w Gniewie

Na podstawie art.104 ustawy z dnia 14 czerwca 1960r.- kodeks postępowania administracyjnego (jednolity tekst - Dz.U. z 1980r. Nr 9, poz. 26 i Nr 27, poz. 111 z późniejszymi zmianami) w związku z § 11 rozporządzenia Ministra Łączności z dnia 10 października 1995r., w sprawie samodzielnych funkcji technicznych w budownictwie telekomunikacyjnym po rozpatrzeniu wniosku, z dnia 14.04.1997 r., w sprawie nadania uprawnień budowlanych w telekomunikacji oraz przeprowadzeniu postępowania kwalifikacyjnego i egzaminu

**nadaje Panu  
uprawnienia budowlane w telekomunikacji**

do projektowania i kierowania robotami budowlanymi  
w specjalnościach instalacyjnych  
w telekomunikacji przewodowej wraz z infrastrukturą towarzyszącą  
w zakresie linii, instalacji i urządzeń liniowych

**Pouczenie**

Od niniejszej decyzji służy stronie odwołanie do Ministra Łączności za pośrednictwem Głównego Inspektora PITIP, w terminie 14 dni od dnia jej doręczenia (art.127 §1 i 2, art.129 §1 i 2 Kpa)

GŁÓWNY INSPEKTOR  
*Władysław Grabbowski*  
(dr inż. Władysław Grabbowski)



**ZA ZGODNOŚĆ Z ORYGINAŁEM**

ASYSTENT PROJEKTANTA  
inż. Jarosław Rychcik

„ZNAK”

✉ 80-299 Gdańsk, ul. Astronomów 9

✉ gdansk@viacom.pl

☎ +48 58 522 45 00

Fax+48 58 522 45 10

**ZNAK**

POMORSKA OKRĘGOWA IZBA INŻYNIERÓW BUDOWNICTWA

## Z A Ś W I A D C Z E N I E

Pan(i) **Jędryszek Wiesław**  
80-524 Gdańsk ul. Dunikowskiego 17d/1

jest członkiem

**Pomorskiej Okręgowej Izby Inżynierów Budownictwa**

o numerze ewidencyjnym POM/IE/1757/01

i posiada wymagane ubezpieczenie od odpowiedzialności cywilnej.

Niniejsze zaświadczenie jest ważne  
od dnia 2010-01-01 do 2010-12-31

Gdańsk 2009-12-03 r.

POMORSKA OKRĘGOWA  
IZBA INŻYNIERÓW BUDOWNICTWA  
80-840 Gdańsk, ul. Szwajcarska 4-94  
(3) Tel. (0-58) 804-89-77  
Fax (0-58) 801-44-98

PRZEWODNICZĄCY RADY

*Ryszard Trybicki*

**ZA ZGODNOŚĆ Z ORYGINAŁEM**

ASYSTENT PROJEKTANTA  
*inż. Jarosław Rychcik*

„ZNAK”

✉ 80-299 Gdańsk, ul. Astronomów 9

✉ gdansk@viakom.pl

☎ +48 58 522 45 00

Fax+48 58 522 45 10

**ZNAK**

### 3. UPOWAŻNIENIE DO REPREZENTOWANIA INWESTORA

Stargard Szczeciński, dnia 25 listopad 2008 roku.

#### UPOWAŻNIENIE

Upoważniam Pana Tomasza Stawarza reprezentującego konsorcjum: lider firma „Znak” Drogowa PRACOWNIA Projektowa Tomasz Stawarz, ul. Chwaszczyńska 10, 80-871 Gdańsk, partner firma „ARKAS – PROJEKT” Pracownia Projektowo Konsultingowa Katarzyna Manikało – Obidzińska, ul. Grunwaldzka 18A, 10-124 Olsztyn do występowania w imieniu Zarządu Dróg Powiatowych w Stargardzie Szczecińskim w związku z załatwianiem wszelkich spraw wymaganych obowiązującymi uregulowaniami prawnymi w celu wykonania dokumentacji projektowej na przebudowę drogi powiatowej numer 1711 Z Stargard Szczeciński – Witkowo Pierwsze, oraz drogi powiatowej numer 1716 Z Witkowo Pierwsze – Dolice – granica powiatu wraz ze studium wykonalności oraz pozwoleniem na budowę. Niniejsze upoważnienie jest ważne od dnia wystawienia do dnia uzyskania pozwolenia na budowę. Projekt finansowany jest z środków budżetowych.

ZARZĄD DRÓG POWIATOWYCH  
73-110 Stargard Szczeciński  
ul. Bydgoska 13/15  
tel./fax 577-52-19, tel. 577-72-88  
NIP 854-19-93-809

DYREKTOR  
Zarządu Dróg Powiatowych  
*mgr inż. Ryszard Hadryś*

**ZA ZGODNOŚĆ Z ORYGINAŁEM**

ASYSTENT PROJEKTANTA  
*inż. Jarosław Rychcik*

**III. WYPISY SKRÓCONE Z REJESTRU GRUNTÓW**

## Dokumenty:

rodzaj: Księga wieczysta sygnatura(numer): 97610

WŁAŚCICIELE/WŁADAJĄCY działką: 122/3

UDZIAŁ WSPÓLNY: 1/1

MAŁŻENSTWO:

charakter stanu władania: Współwłaściciel ustawowy

Gabrysz Aleksander, rodzice: Julian Franciszka

ul. Główna 23, 73-100 Stargard Szczeciński

Gabrysz Renata, rodzice: Jan Jadwiga

ul. Główna 23, 73-100 Stargard Szczeciński

**DZIAŁKA: Stargard Szczeciński gmin.Witkowo.122/4**powierzchnia działki: **0.1000**

Id dz.: 321410\_2.0031.122/4

numer arkusza mapy:1

numer JR: G319

## Dokumenty:

rodzaj: Księga wieczysta sygnatura(numer): stara .12679

WŁAŚCICIELE/WŁADAJĄCY działką: 122/4

UDZIAŁ: 1/1

charakter stanu władania: Właściciel

Witwicki Andrzej, rodzice: Władysław Stanisława

ul. Romualda Traugutta 16 m.3, 73-110 Stargard Szczeciński

**DZIAŁKA: Stargard Szczeciński gmin.Witkowo.122/5**powierzchnia działki: **0.2837**

Id dz.: 321410\_2.0031.122/5

numer arkusza mapy:1

numer JR: G329

## Dokumenty:

rodzaj: Księga wieczysta sygnatura(numer): SZ1T/00087402/4

WŁAŚCICIELE/WŁADAJĄCY działką: 122/5

UDZIAŁ WSPÓLNY: 1/1

MAŁŻENSTWO:

charakter stanu władania: Współwłaściciel ustawowy

Synówka Józef, rodzice: Jan Barbara

ul. Pogodna 36 m.31, 73-110 Stargard Szczeciński

Synówka Krystyna, rodzice: Augustyn Stefania

ul. Pogodna 36 m.31, 73-110 Stargard Szczeciński

**DZIAŁKA: Stargard Szczeciński gmin.Witkowo.123**powierzchnia działki: **0.58**

Id dz.: 321410\_2.0031.123

numer arkusza mapy:1

numer JR: G119

## Dokumenty:

rodzaj: Księga wieczysta sygnatura(numer): SZ1T/00012741/6

WŁAŚCICIELE/WŁADAJĄCY działką: 123

UDZIAŁ: 1/2

charakter stanu władania: Współwłaściciel

Urbanowicz Sławomir Czesław, rodzice: Adolf Ewa, PESEL 58032600455

ul. Kazimierza Wierzyńskiego 6c m.5, 73-110 Stargard Szczeciński

UDZIAŁ: 1/2

charakter stanu władania: Współwłaściciel

Urbanowicz Łukasz Rafał, rodzice: Sławomir Maria, PESEL 81061717195

ul. Kazimierza Wierzyńskiego 6c m.5, 73-110 Stargard Szczeciński

**DZIAŁKA: Stargard Szczeciński gmin.Witkowo.124/1**powierzchnia działki: **6.12**

Id dz.: 321410\_2.0031.124/1

numer arkusza mapy:1

numer JR: G360

WŁAŚCICIELE/WŁADAJĄCY działką: 124/1

UDZIAŁ: 1/1

charakter stanu władania: Właściciel

Powiat Stargardzki

ul. Skarbowa, 73-110 Stargard Szczeciński

UDZIAŁ: 1/1

charakter stanu władania: trwały zarządca

Zarząd Dróg Powiatowych w Stargardzie Szczecińskim

ul. Bydgoska 13 m.15, 73-110 Stargard Szczeciński

Strona: 3

**ZA ZGODNOŚĆ Z ORYGINAŁEM**ASYSTENT PROJEKTANTA  
inż. Jarosław Rychcik

<b>DZIAŁKA: Stargard Szczeciński gmin.Witkowo.124/2</b>		powierzchnia działki: <b>0.03</b>
Id dz.: 321410_2.0031.124/2	numer arkusza mapy:1	numer JR: G154
Dokumenty:		
rodzaj: <b>Księga wieczysta</b>	sygnatura(numer): <b>44452</b>	
WŁAŚCICIELE/WŁADAJĄCY działką: <b>124/2</b>		
UDZIAŁ WSPÓLNY: 1/1	charakter stanu władania: <b>Współwłaściciel ustawowy</b>	
MAŁŻEŃSTWO:		
Kaczyńska Krystyna Władysława, rodzice: Władysław Elżbieta, PESEL 48022416504 ul. Przedwiośnie 61 m.1, 73-110 Stargard Szczeciński		
Kaczyński Marian, rodzice: Franciszek Genowefa Aleja Żołnierza Boczna 5 m.2, 73-110 Stargard Szczeciński		
<b>DZIAŁKA: Stargard Szczeciński gmin.Witkowo.125</b>		powierzchnia działki: <b>0.27</b>
Id dz.: 321410_2.0031.125	numer arkusza mapy:1	numer JR: G408
Dokumenty:		
rodzaj: <b>Księga wieczysta</b>	sygnatura(numer): <b>SZ1T/00111469/9</b>	
WŁAŚCICIELE/WŁADAJĄCY działką: <b>125</b>		
UDZIAŁ: 1/1	charakter stanu władania: <b>Właściciel</b>	
Skarb Państwa		
<b>DZIAŁKA: Stargard Szczeciński gmin.Witkowo.126/2</b>		powierzchnia działki: <b>0.1922</b>
Id dz.: 321410_2.0031.126/2	numer arkusza mapy:1	numer JR: G233
Dokumenty:		
rodzaj: <b>Księga wieczysta</b>	sygnatura(numer): <b>SZ1T/00077071/1</b>	
WŁAŚCICIELE/WŁADAJĄCY działką: <b>126/2</b>		
UDZIAŁ: 4/6	charakter stanu władania: <b>Współwłaściciel</b>	
Kwiatkowski Wiesław, rodzice: Benjamin Natalia, PESEL 54080712814 73-110 Witkowo Drugie 23a		
UDZIAŁ: 1/6	charakter stanu władania: <b>Współwłaściciel</b>	
Kwiatkowska Jolanta Emilia, rodzice: Wiesław Czesława 73-110 Witkowo Drugie 23a		
UDZIAŁ: 1/6	charakter stanu władania: <b>Współwłaściciel</b>	
Kwiatkowska Elwira, rodzice: Wiesław Czesława 73-110 Witkowo Drugie 23a		
<b>DZIAŁKA: Stargard Szczeciński gmin.Witkowo.126/3</b>		powierzchnia działki: <b>0.0190</b>
Id dz.: 321410_2.0031.126/3	numer arkusza mapy:1	numer JR: G311
Dokumenty:		
rodzaj: <b>Księga wieczysta</b>	sygnatura(numer): <b>SZ1T/00012682/4</b>	
WŁAŚCICIELE/WŁADAJĄCY działką: <b>126/3</b>		
UDZIAŁ: 1/1	charakter stanu władania: <b>Właściciel</b>	
Tederka Stefania, rodzice: Albin Helena Osiedle Zachód B9a m.1, 73-110 Stargard Szczeciński		
<b>DZIAŁKA: Stargard Szczeciński gmin.Witkowo.126/5</b>		powierzchnia działki: <b>0.1000</b>
Id dz.: 321410_2.0031.126/5	numer arkusza mapy:1	numer JR: G415
Dokumenty:		
rodzaj: <b>Księga wieczysta</b>	sygnatura(numer): <b>SZ1T/00111503/0</b>	
WŁAŚCICIELE/WŁADAJĄCY działką: <b>126/5</b>		
UDZIAŁ: 1/1	charakter stanu władania: <b>Właściciel</b>	
Tederka Franciszek, rodzice: Feliks Zofia ul. Serbska 4, 73-110 Stargard Szczeciński		

Strona: 4

**ZA ZGODNOŚĆ Z ORYGINAŁEM****ASYSTENT PROJEKTANTA**  
**inż. Jarosław Rychcik**

73-102 Witkowo 68

UDZIAŁ: 1/8

charakter stanu władania: Współwłaściciel

Drozdowska Krystyna, rodzice: Franciszek Karolina

87-506 Skudzawy

UDZIAŁ: 1/8

charakter stanu władania: Współwłaściciel

Kapka Jan, rodzice: Franciszek Karolina

73-102 Witkowo 68

UDZIAŁ: 1/8

charakter stanu władania: Współwłaściciel

Kapka Marian Tadeusz, rodzice: Franciszek Karolina, PESEL 52033018598

ul. Armii Krajowej 9C m.10, 73-110 Stargard Szczeciński

**DZIAŁKA: Stargard Szczeciński gmin.Witkowo.248/1**powierzchnia działki: **0.08**

Id dz.: 321410\_2.0031.248/1

numer arkusza mapy:1

numer JR: G46

Dokumenty:

rodzaj: Księga wieczysta

sygnatura(numer): 12715

WŁAŚCICIELE/WŁADAJĄCY działką: 248/1

UDZIAŁ: 1/1

charakter stanu władania: Właściciel

Halec Maria, rodzice: Edmund Helena

Witkowo 64

**DZIAŁKA: Stargard Szczeciński gmin.Witkowo.249**powierzchnia działki: **0.01**

Id dz.: 321410\_2.0031.249

numer arkusza mapy:1

numer JR: G150

Dokumenty:

rodzaj: Księga wieczysta

sygnatura(numer): 40388

WŁAŚCICIELE/WŁADAJĄCY działką: 249

UDZIAŁ WSPÓLNY: 1/1

charakter stanu władania: Współwłaściciel ustawowy

MAŁŻENSTWO:

Stachera Regina, rodzice: Jan Antonina

73-102 Witkowo

Stachera Jerzy, rodzice: Stanisław Genowefa

73-102 Witkowo

**DZIAŁKA: Stargard Szczeciński gmin.Witkowo.250**powierzchnia działki: **0.01**

Id dz.: 321410\_2.0031.250

numer arkusza mapy:1

numer JR: G176

Dokumenty:

rodzaj: Księga wieczysta

sygnatura(numer): 78530

WŁAŚCICIELE/WŁADAJĄCY działką: 250

UDZIAŁ: 1/1

charakter stanu władania: Właściciel

Gmina Stargard Szczeciński

73-110 Stargard Szczeciński

**DZIAŁKA: Stargard Szczeciński gmin.Witkowo.251/1**powierzchnia działki: **0.0783**

Id dz.: 321410\_2.0031.251/1

numer arkusza mapy:1

numer JR: G159

Dokumenty:

rodzaj: Księga wieczysta

sygnatura(numer): 12694

WŁAŚCICIELE/WŁADAJĄCY działką: 251/1

UDZIAŁ: 1/1

charakter stanu władania: Właściciel

Stach Elżbieta, rodzice: Bolesław Regina

73-102 Witkowo

**DZIAŁKA: Stargard Szczeciński gmin.Witkowo.252**powierzchnia działki: **0.03**

Id dz.: 321410\_2.0031.252

numer arkusza mapy:1

numer JR: G138

Uwagi:

Zawiadomienie z sądu z dnia 29.09.2005 r.

Strona: 21

**ZA ZGODNOŚĆ Z ORYGINAŁEM**ASYSTENT PROJEKTANTA  
inż. Jarosław Rychcik

## Dokumenty:

rodzaj: Księga wieczysta sygnatura(numer): 78530

WŁAŚCICIELE/WŁADAJĄCY działką: 278

UDZIAŁ: 1/1

Gmina Stargard Szczeciński

charakter stanu wladania: Właściciel

73-110 Stargard Szczeciński

**DZIAŁKA: Stargard Szczeciński gmin.Witkowo.279**

Id dz.: 321410\_2.0031.279

numer arkusza mapy:1

powierzchnia działki: 0.03

numer JR: G137

## Dokumenty:

rodzaj: Księga wieczysta sygnatura(numer): SZ1T/00012714/8

WŁAŚCICIELE/WŁADAJĄCY działką: 279

UDZIAŁ: 1/1

Hady Halina, rodzice: Antoni Łucja, PESEL 48081213825

charakter stanu wladania: Właściciel

73-110 Witkowo 30

**DZIAŁKA: Stargard Szczeciński gmin.Witkowo.280**

Id dz.: 321410\_2.0031.280

numer arkusza mapy:1

powierzchnia działki: 0.32

numer JR: G143

## Dokumenty:

rodzaj: Księga wieczysta sygnatura(numer): 12757

WŁAŚCICIELE/WŁADAJĄCY działką: 280

UDZIAŁ WSPÓLNY: 1/2

MAŁŻENSTWO:

charakter stanu wladania: Współwłaściciel ustawowy

Zaradkiewicz Elżbieta Teresa, rodzice: Józef Józefa

73-102 Witkowo

Zaradkiewicz Andrzej, rodzice: Mieczysław Helena

73-102 Witkowo

UDZIAŁ WSPÓLNY: 1/2

MAŁŻENSTWO:

charakter stanu wladania: Współwłaściciel ustawowy

Zaradkiewicz Monika Sylwia, rodzice: Zenon Bożena

Witkowo 28 a

Zaradkiewicz Alfred Wiktor, rodzice: Stanisław Leonarda

Witkowo 28 a

**DZIAŁKA: Stargard Szczeciński gmin.Witkowo.293**

Id dz.: 321410\_2.0031.293

numer arkusza mapy:1

powierzchnia działki: 0.30

numer JR: G176

## Dokumenty:

rodzaj: Księga wieczysta sygnatura(numer): 78530

WŁAŚCICIELE/WŁADAJĄCY działką: 293

UDZIAŁ: 1/1

Gmina Stargard Szczeciński

charakter stanu wladania: Właściciel

73-110 Stargard Szczeciński

**DZIAŁKA: Stargard Szczeciński gmin.Witkowo.310/3**

Id dz.: 321410\_2.0031.310/3

numer arkusza mapy:1

powierzchnia działki: 0.3598

numer JR: G363

## Dokumenty:

rodzaj: Księga wieczysta sygnatura(numer): 102015

WŁAŚCICIELE/WŁADAJĄCY działką: 310/3

UDZIAŁ WSPÓLNY: 1/1

MAŁŻENSTWO:

charakter stanu wladania: Współwłaściciel ustawowy

Makowski Jacek Jakub, rodzice: Henryk Teresa, PESEL 75051412777

ul. Czesława Witoszyńskiego 5 m.13, 73-110 Stargard Szczeciński

**ZA ZGODNOŚĆ Z ORYGINAŁEM**ASYSTENT PROJEKTANTA  
inż. Jarosław Rychcik

Makowska Beata, rodzice: Ryszard Urszula, PESEL 76073115707 ul. Czesława Witoszyńskiego 5 m.13, 73-110 Stargard Szczeciński		
<b>DZIAŁKA: Stargard Szczeciński gmin.Witkowo.316</b>	powierzchnia działki: <b>0.29</b>	
Id dz.: 321410_2.0031.316	numer arkusza mapy:1	numer JR: <b>G176</b>
Dokumenty:		
rodzaj: <b>Księga wieczysta</b>	sygnatura( Numer): <b>78530</b>	
WŁAŚCICIELE/WŁADAJĄCY działką: <b>316</b>		
UDZIAŁ: 1/1		
Gmina Stargard Szczeciński		charakter stanu władania: <b>Właściciel</b>
73-110 Stargard Szczeciński		
<b>DZIAŁKA: Stargard Szczeciński gmin.Witkowo.317/2</b>		
Id dz.: 321410_2.0031.317/2	numer arkusza mapy:1	powierzchnia działki: <b>0.5311</b>
Uwagi dodatkowe:		
bud.mieszk.,6 gospod.,wiata.		
Dokumenty:		
rodzaj: <b>Księga wieczysta</b>	sygnatura( Numer): <b>12744</b>	
WŁAŚCICIELE/WŁADAJĄCY działką: <b>317/2</b>		
UDZIAŁ: 1/1		
Maciejczak Bogdan , rodzice: Władysław Janina, PESEL 68030808397 Witkowo Drugie 22		charakter stanu władania: <b>Właściciel</b>
<b>DZIAŁKA: Stargard Szczeciński gmin.Witkowo.318/1</b>		
Id dz.: 321410_2.0031.318/1	numer arkusza mapy:1	powierzchnia działki: <b>0.08</b>
Dokumenty:		
rodzaj: <b>Księga wieczysta</b>	sygnatura( Numer): <b>12706</b>	
WŁAŚCICIELE/WŁADAJĄCY działką: <b>318/1</b>		
UDZIAŁ: 1/1		
Hodyl-Pieczka Iwona Teresa, rodzice: Ryszard Janina, PESEL 68121208662 73-102 Witkowo		charakter stanu władania: <b>Właściciel</b>
<b>DZIAŁKA: Stargard Szczeciński gmin.Witkowo.319</b>		
Id dz.: 321410_2.0031.319	numer arkusza mapy:1	powierzchnia działki: <b>0.10</b>
Dokumenty:		
rodzaj: <b>Księga wieczysta</b>	sygnatura( Numer): <b>12761</b>	
WŁAŚCICIELE/WŁADAJĄCY działką: <b>319</b>		
UDZIAŁ: 2/3		
Jakubowska Ewa, rodzice: Kazimierz Kazimiera 73-102 Witkowo		charakter stanu władania: <b>Współwłaściciel</b>
UDZIAŁ: 1/3		
Czerczak Zofia Jolanta, rodzice: Feliks Helena 73-102 Witkowo 18A		charakter stanu władania: <b>Współwłaściciel</b>
<b>DZIAŁKA: Stargard Szczeciński gmin.Witkowo.321/1</b>		
Id dz.: 321410_2.0031.321/1	numer arkusza mapy:1	powierzchnia działki: <b>0.03</b>
Dokumenty:		
rodzaj: <b>Księga wieczysta</b>	sygnatura( Numer): <b>44824</b>	
WŁAŚCICIELE/WŁADAJĄCY działką: <b>321/1</b>		
UDZIAŁ WSPÓLNY: 1/2		
MAŁŻEŃSTWO:		charakter stanu władania: <b>Współwłaściciel ustawowy</b>
Pietura Irena, rodzice: Józef Aniela, PESEL 63081905185 ul. Wiejska 56, 73-100 Stargard Szczeciński		
Pietura Andrzej Marek, rodzice: Kazimierz Marianna		



73-102 Witkowo Drugie 10		
<b>DZIAŁKA: Stargard Szczeciński gmin.Witkowo.327</b>	powierzchnia działki: <b>0.4332</b>	
Id dz.: 321410_2.0031.327	numer arkusza mapy:1	numer JR: G125
Dokumenty:		
rodzaj: <b>Księga wieczysta</b>	sygnatura(numer): <b>12764</b>	
WŁAŚCICIELE/WŁADAJĄCY działką: <b>327</b>		
UDZIAŁ: 1/9		
Podgórska Irena, rodzice: Józef Helena, PESEL 28020609380		charakter stanu władania: Współwłaściciel
73-102 Witkowo 8		
UDZIAŁ: 1/9		
Podgórski Zdzisław, rodzice: Piotr Irena, PESEL 48072810198		charakter stanu władania: Współwłaściciel
Osiedle Zachód B4d m.7, 73-110 Stargard Szczeciński		
UDZIAŁ: 1/9		
Gadomska Halina, rodzice: Piotr Irena, PESEL 50050606725		charakter stanu władania: Współwłaściciel
ul. Główna 3 m.4, 73-102 Stargard Szczeciński		
UDZIAŁ: 1/3		
Szunajko Stanisław, rodzice: Feliks Stefania		charakter stanu władania: Współwłaściciel
73-102 Witkowo		
UDZIAŁ: 1/3		
Podgórski Jan Józef, rodzice: Franciszek Zofia, PESEL 56032720836		charakter stanu władania: Współwłaściciel
73-102 Witkowo 8		
<b>DZIAŁKA: Stargard Szczeciński gmin.Witkowo.328</b>	powierzchnia działki: <b>0.13</b>	
Id dz.: 321410_2.0031.328	numer arkusza mapy:1	numer JR: G32
Dokumenty:		
rodzaj: <b>Księga wieczysta</b>	sygnatura(numer): <b>SZ1T/00102699/4</b>	
WŁAŚCICIELE/WŁADAJĄCY działką: <b>328</b>		
UDZIAŁ: 1/1		
Kubacka Lidia, rodzice: Roman Halina, PESEL 79031705644		charakter stanu władania: Właściciel
ul. Główna 3 m.2, 73-102 Stargard Szczeciński		
<b>DZIAŁKA: Stargard Szczeciński gmin.Witkowo.329</b>	powierzchnia działki: <b>0.16</b>	
Id dz.: 321410_2.0031.329	numer arkusza mapy:1	numer JR: G195
Dokumenty:		
rodzaj: <b>Księga wieczysta</b>	sygnatura(numer): <b>72620</b>	
WŁAŚCICIELE/WŁADAJĄCY działką: <b>329</b>		
UDZIAŁ: 1/1		
Kawa Krzysztof, rodzice: Józef Elżbieta		charakter stanu władania: Właściciel
ul. Bolesława Leśmiana 6, 73-110 Stargard Szczeciński		
<b>DZIAŁKA: Stargard Szczeciński gmin.Witkowo.331</b>	powierzchnia działki: <b>0.95</b>	
Id dz.: 321410_2.0031.331	numer arkusza mapy:1	numer JR: G111
Dokumenty:		
rodzaj: <b>Księga wieczysta</b>	sygnatura(numer): <b>SZ1T/00012656/3</b>	
WŁAŚCICIELE/WŁADAJĄCY działką: <b>331</b>		
UDZIAŁ: 1/2		
Farbotko Jan, rodzice: Kazimierz Weronika		charakter stanu władania: Współwłaściciel
Witkowo 35		
UDZIAŁ: 1/2		
Farbotko Anna Urszula, rodzice: Jan Wiesława, PESEL 81101614789		charakter stanu władania: Współwłaściciel
73-102 Witkowo Drugie 35		
<b>DZIAŁKA: Stargard Szczeciński gmin.Witkowo.332/1</b>	powierzchnia działki: <b>0.0581</b>	
Id dz.: 321410_2.0031.332/1	numer arkusza mapy:1	numer JR: G370

Strona: 30

**ZA ZGODNOŚĆ Z ORYGINAŁEM****ASYSTENT PROJEKTANTA**  
**inż. Jarosław Rychcik**

„ZNAK”

✉ 80-299 Gdańsk, ul. Astronomów 9

✉ gdansk@viakom.pl

☎ +48 58 522 45 00

Fax+48 58 522 45 10

**ZNAK**

---

## **B. CZĘŚĆ RYSUNKOWA**

Rys. I/1/1	Plan orientacyjny	1:10 000
Rys. I/1/2.1	Plan sytuacyjny. Arkusz 1	1:500
Rys. I/1/2.2	Plan sytuacyjny. Arkusz 2	1:500
Rys. I/1/2.3	Plan sytuacyjny. Arkusz 3	1:500