0+000.000

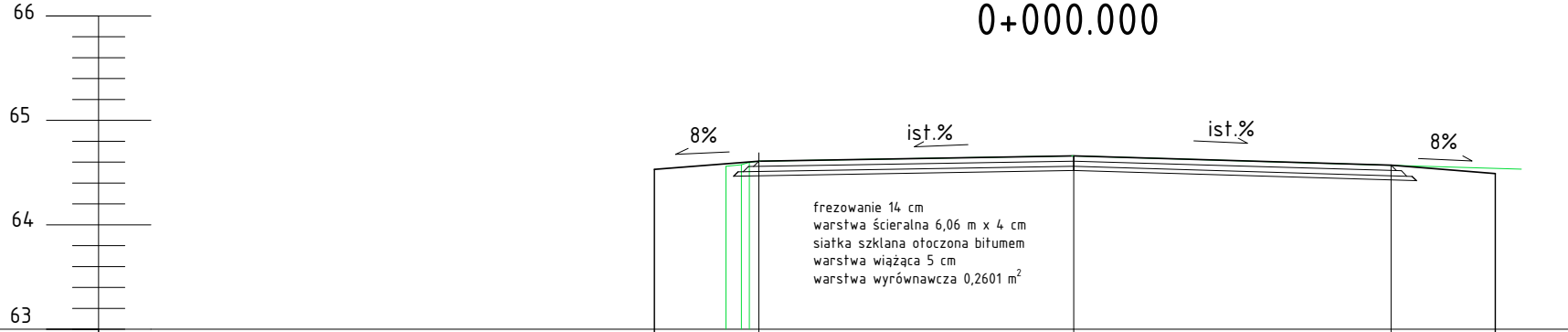
66
65
64
63
8%
ist.%
ist.%
8%

frezowanie 14 cm
warstwa ścieralna 6,06 m x 4 cm
siatka szklana otoczona bitumem
warstwa wiążąca 5 cm
warstwa wyrównawcza 0,2601 m^2

Rzędne niwelety	64.53	64.61	64.66	64.57	64.49
Odległości	-4.02	-3.02	0.00	3.04	4.04
Rzędne terenu		64.61	64.66	64.57	
Odległości		-3.02	0.00	3.04	

0+200.000

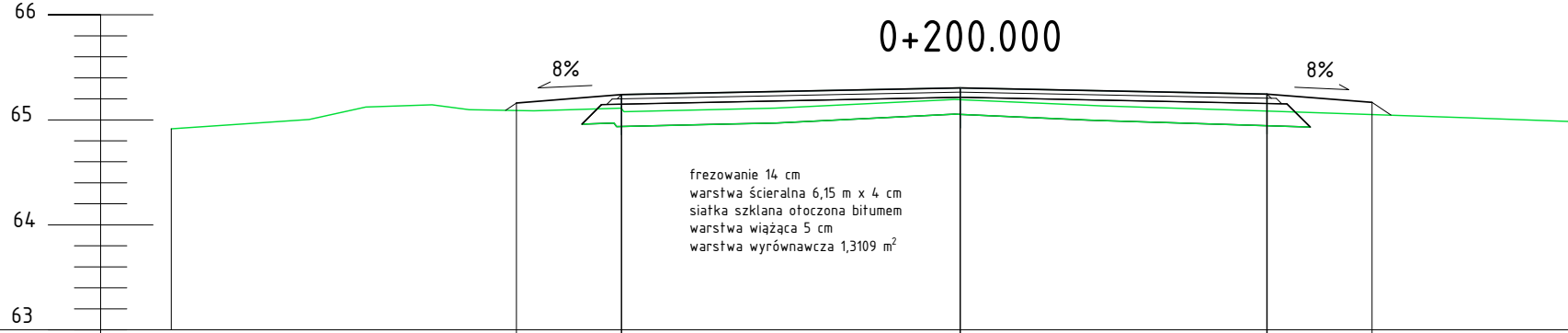
66
65
64
63
8%
8%

frezowanie 14 cm
warstwa ścieralna 6,15 m x 4 cm
siatka szklana otoczona bitumem
warstwa wiążąca 5 cm
warstwa wyrównawcza 1,3109 m^2

Rzędne niwelety	65.16	65.24	65.30	65.25	65.17
Odległości	-4.23	-3.23	0.00	2.92	3.92

Odległości terenu	-6.20	-5.66	-5.03	-4.68	-4.06	-3.23	-3.20	-1.76	-0.05	0.00	1.36	2.92	4.82
Rzędne terenu	65.00	65.12	65.14	65.10	65.09	65.11	65.08	65.11	65.19	65.19	65.13	65.08	65.02

0+050.000

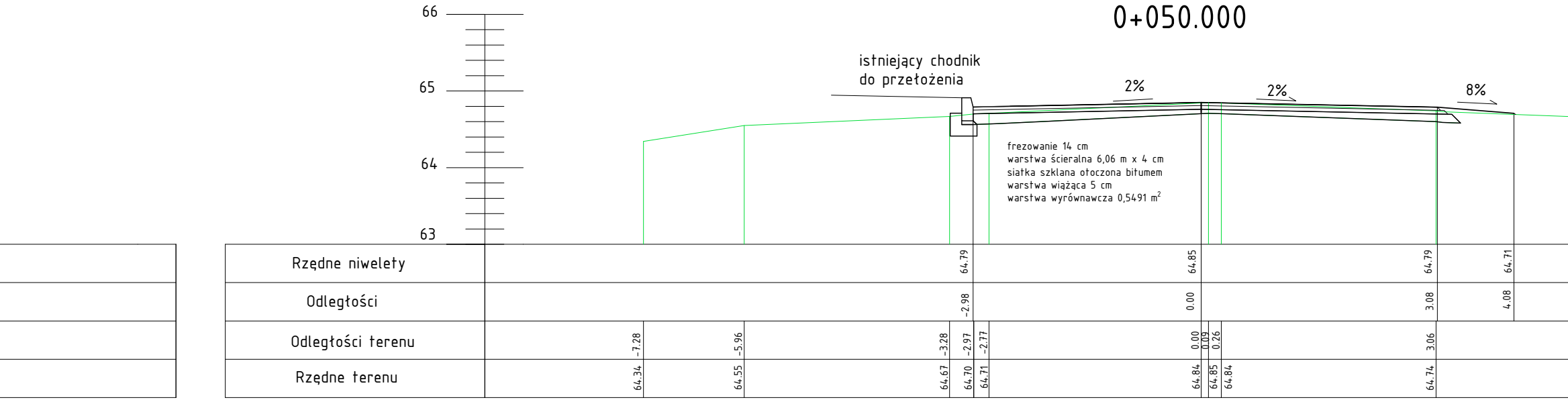
66
65
64
63
istniejący chodnik
do przełożenia
2%
2%
8%

frezowanie 14 cm
warstwa ścieralna 6,06 m x 4 cm
siatka szklana otoczona bitumem
warstwa wiążąca 5 cm
warstwa wyrównawcza 0,5491 m^2

Rzędne niwelety	64.79	64.85	64.79	64.71					
Odległości	-2.98	0.00	3.08	4.08					
Odległości terenu	-7.28	-5.96	-3.28	-2.97	-2.77	0.00	0.09	0.26	3.06
Rzędne terenu	64.34	64.55	64.67	64.70	64.71	64.84	64.85	64.84	64.74

0+250.000

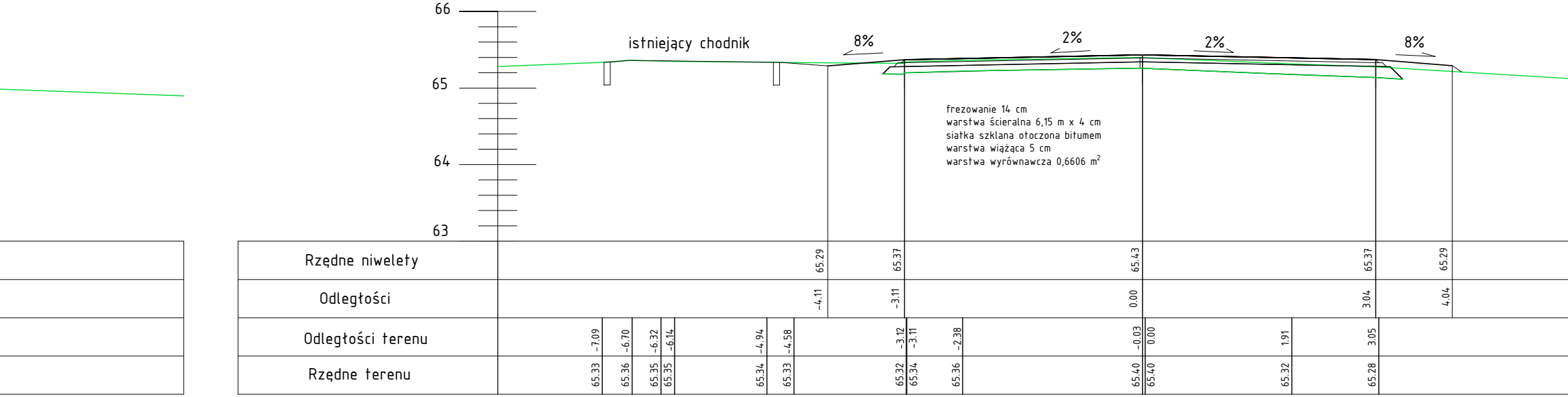
66
65
64
63
istniejący chodnik
8%
2%
2%
8%

frezowanie 14 cm
warstwa ścieralna 6,15 m x 4 cm
siatka szklana otoczona bitumem
warstwa wiążąca 5 cm
warstwa wyrównawcza 0,6606 m^2

Rzędne niwelety	65.29	65.37	65.43	65.37	65.29								
Odległości	-4.11	-3.11	0.00	3.04	4.04								
Odległości terenu	-7.09	-6.70	-6.32	-6.14	-4.94	-4.58	-3.12	-3.11	-2.38	-0.03	0.00	1.91	3.05
Rzędne terenu	65.33	65.36	65.35	65.35	65.34	65.33	65.32	65.34	65.36	65.40	65.40	65.32	65.28

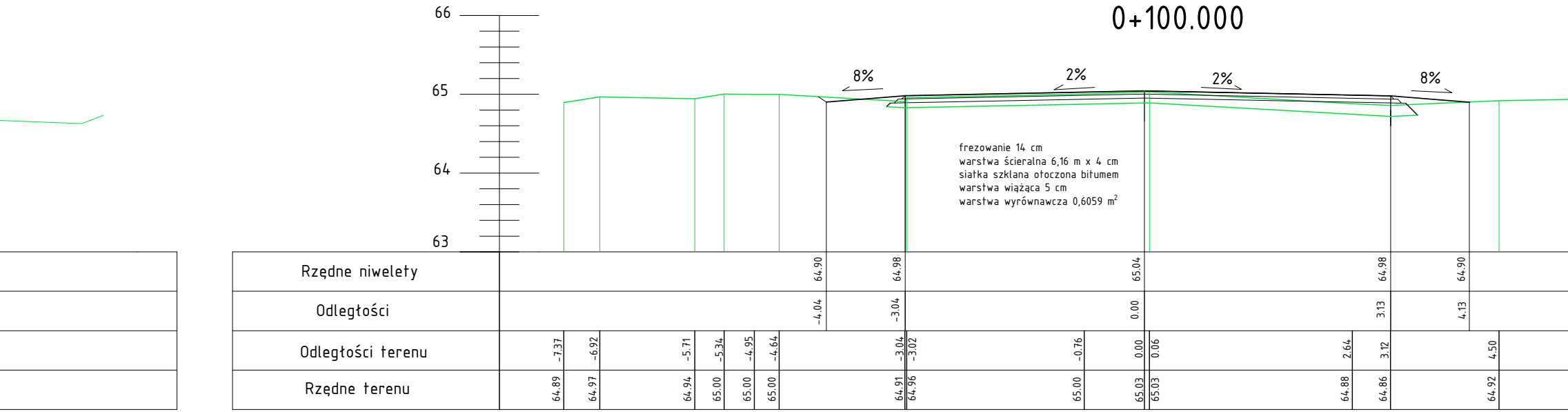
0+100.000
66
65
64
63
8%
2%
2%
8%
Rzędne niwelety
64.90
64.98
65.04
64.98
64.90
Odległości
-4.04
-3.04
0.00
3.13
4.13
Odległości terenu
-7.37
-6.92
-5.71
-5.34
-4.95
-4.64
-3.04
-3.02
-0.76
0.00
0.06
2.64
3.12
4.50
Rzędne terenu
64.89
64.97
64.94
65.00
65.00
65.00
64.91
64.96
65.00
65.03
65.03
64.88
64.86
64.92

frezowanie 14 cm
warstwa ścieralna 6,16 m x 4 cm
siatka szklana otoczona bitumem
warstwa wiążąca 5 cm
warstwa wyrównawcza 0,6059 m^2

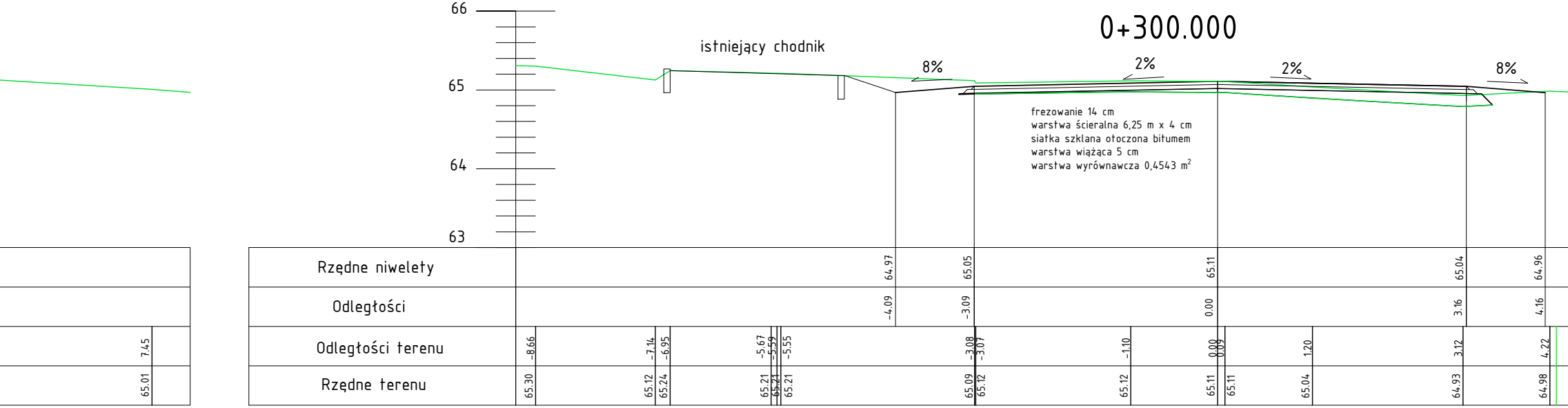
0+300.000
66
65
64
63
istniejący chodnik
8%
2%
2%
8%
Rzędne niwelety
64.97
65.05
65.11
65.04
64.96
Odległości
-4.09
-3.09
0.00
3.16
4.16
Odległości terenu
7.45
-8.66
-7.14
-6.95
-5.67
-5.59
-5.55
-3.08
-3.07
-1.10
0.00
0.09
1.20
3.12
4.22
Rzędne terenu
65.01
65.30
65.12
65.24
65.21
65.21
65.21
65.09
65.12
65.12
65.11
65.11
65.04
64.93
64.98

frezowanie 14 cm
warstwa ścieralna 6,25 m x 4 cm
siatka szklana otoczona bitumem
warstwa wiążąca 5 cm
warstwa wyrównawcza 0,4543 m^2

0+150.000

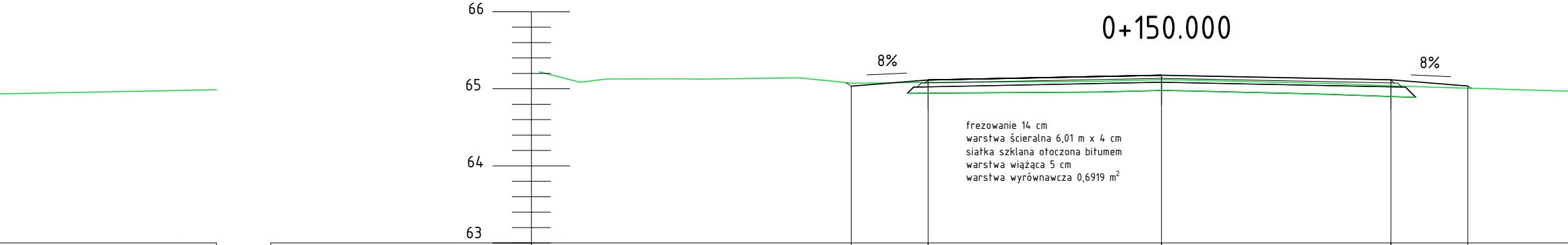
66
65
64
63
8%
8%

frezowanie 14 cm
warstwa ścieralna 6,01 m x 4 cm
siatka szklana otoczona bitumem
warstwa wiążąca 5 cm
warstwa wyrównawcza 0,6919 m^2

Rzędne niwelety							65.04	65.12			65.18			65.12	65.04
Odległości							-4.03	-3.03			0.00			2.98	3.98
Odległości terenu	-8.09	-7.56	-7.21	-6.20	-6.04	-4.70	-4.02	-3.05 -3.06	-3.02	-0.83	0.00	0.06	2.28	2.98	
Rzędne terenu	65.22	65.08	65.13	65.13	65.12	65.14	65.07	65.08	65.08	65.10	65.12	65.12	65.07	65.04	

0+350.000

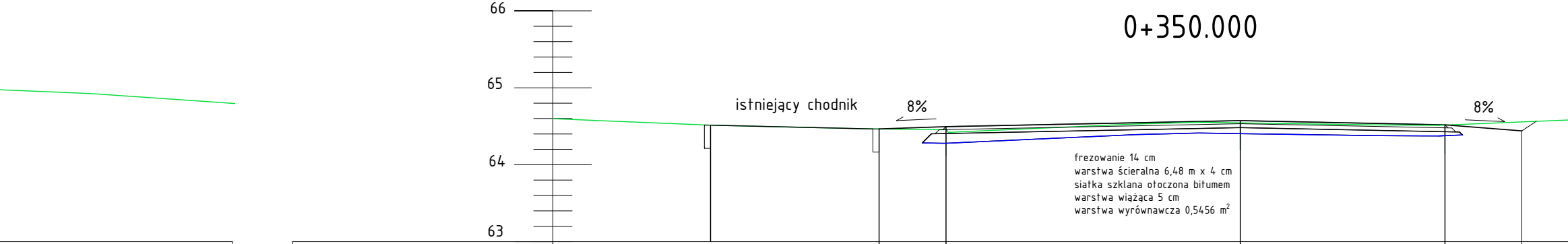
66
65
64
63
istniejący chodnik
8%
8%

frezowanie 14 cm
warstwa ścieralna 6,48 m x 4 cm
siatka szklana otoczona bitumem
warstwa wiążąca 5 cm
warstwa wyrównawcza 0,5456 m^2

	5.63
	64.93

Rzędne niwelety				64.46		64.50					64.57			64.52	64.44
Odległości				-4.70		-3.83					0.00			2.66	3.66
Odległości terenu	-8.23	-6.88	-4.90		-3.99	-3.89	-3.82	-3.80	-1.38	-0.54	0.00	1.70	2.57		
Rzędne terenu	64.57	64.51	64.47		64.46	64.46	64.46	64.42	64.53	64.55	64.54	64.52	64.51		

5.65	6.76
64.96	64.90

5.88	6.72	7.08	7.39
64.65	64.68	64.69	64.66

VIA PROJEKT
ul. Pomarańczowa 43/15, 70-781 Szczecin
tel. kom. 660 770 709
e-mail: biuro@via-projekt.pl

Nazwa inwestycji:	PRZEBUDOWA UL. STARGARDZKIEJ W MARIANOWIE		
Temat:	PRZEKROJE POPRZECZNE		Skala 1:50
Branża: drogowa	Data opracowania: maj 2018 r.		Podpis
Projektował:	mgr inż. Łukasz Szawaryński	upr. ZAP/0054/POOD/13	
Opracował:	inż. Ewelina Heldt		
Rysunek nr 5	Arkusz 1/4		