

**OBIEKT:** Stargard, ul. Plac Zgody, ul. Pierwszej Brygady, ul. Konopnickiej, dz. 375, 123 - wg zakresu województwo: 32, zachodniopomorskie powiat: 32-14, stargardzki obszar: 32-1401-1-0005

**SKALA:** 1:500

**Układ współrzędnych:** PL-2000 (5)

**Układ odniesienia wysokości:** Kronenzadt

**Kierownik robót:** Jerzy Kilián

**nr upr. zaw. 9656**

**Wykonano w ramach robót rzeczowych (nr):** NG.11.66401.2292.2018.AU

**zgodzonej w WGIK SP w Stargardzie**

**W zakresie opracowania znajdują się plany osnowy geodezyjnej rrc, braki podlegające ochronie na podstawie art.15, ust.68 ust.1 pkt.3 ustawy Prawo geodezyjne i kartograficzne.**

**Granica i nr działki ewidencyjnej w miejscowych WGIK SP w Stargardzie, z dnia: 2018 r.**

**Rejestracja:**

**Miary do celów projektowych sporządzone przy wykorzystaniu:**

- Miary zasadniczej w skali 1:500 sekcje: 5.198.21.22.4.2, 5.198.21.22.4.1
- Dzielnicy branżowych części uzbrojenia podziemnego.
- Planu szkieletu wysokości i pomiarów przynudny oraz pomiaru.
- Planu szkieletu wysokości i pomiarów przynudny oraz pomiaru.

**Na mapie do celów projektowych wykonano następujące udogodnienia przez ZUP: projekty sieci uzbrojenia terenu:**

**1. proj.**

**Informacje dodatkowe**

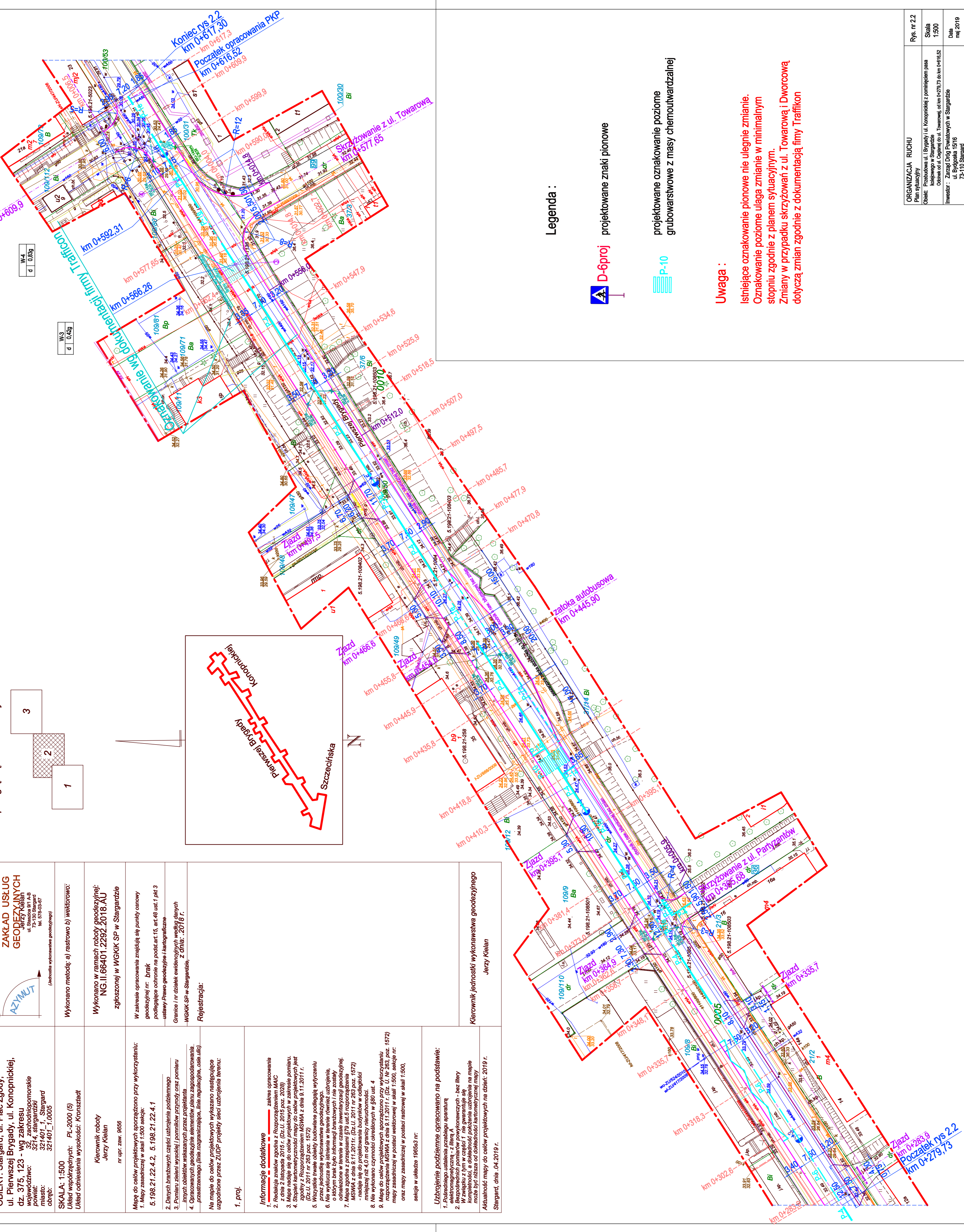
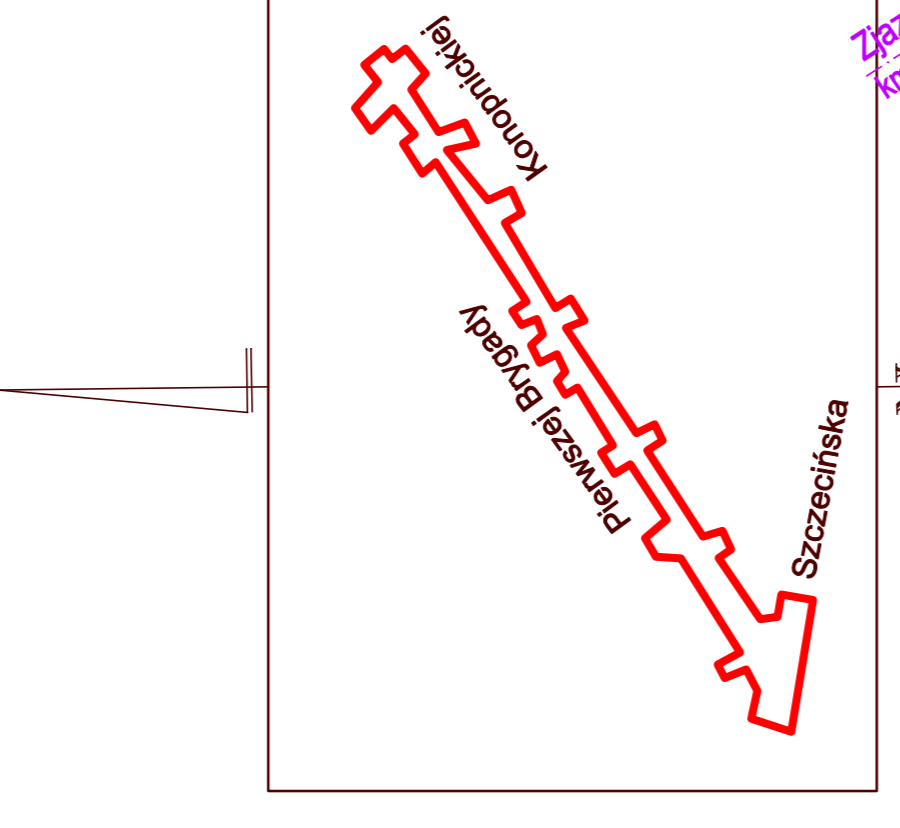
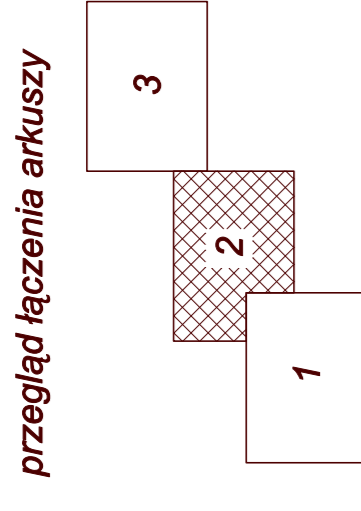
- zakres opracowania z dnia 2 listopada 2015 r. (Dz. U. 2015 poz. 2028)
- z dnia 2 listopada 2015 r. (Dz. U. 2015 poz. 2028)
- z dnia 2 listopada 2015 r. (Dz. U. 2015 poz. 2028)
- z dnia 2 listopada 2015 r. (Dz. U. 2015 poz. 2028)
- z dnia 2 listopada 2015 r. (Dz. U. 2015 poz. 2028)
- z dnia 2 listopada 2015 r. (Dz. U. 2015 poz. 2028)
- z dnia 2 listopada 2015 r. (Dz. U. 2015 poz. 2028)
- z dnia 2 listopada 2015 r. (Dz. U. 2015 poz. 2028)
- z dnia 2 listopada 2015 r. (Dz. U. 2015 poz. 2028)
- z dnia 2 listopada 2015 r. (Dz. U. 2015 poz. 2028)

**Ubrojenie podziemne opracowano na podstawie:**

- Podstawy ustawienia urządzeń aparatury elektromagnetycznej - z litery A
- Wzajemnego pomiaru przywieszonych - bez litery A
- Wzajemnego pomiaru przywieszonych - bez litery A
- Wzajemnego pomiaru przywieszonych - bez litery A

**Kierownik jednostki wykonawstwa geodezyjnego**  
Jerzy Kilián

**Aktualność mapy do celów projektowych na dzień: 2019 r.**  
Stargard, dnia 04.2019 r.



**Legenda :**

- D-6proj projektowane znaki pionowe
- P-10 projektowane oznakowanie poziome grubowarstwowe z masy chemoutwardzalnej

**Uwaga :**

Istniejące oznakowanie pionowe nie ulegnie zmianie.  
Oznakowanie poziome ulega zmianie w minimalnym stopniu zgodnie z planem sytuacyjnym.  
Zmiany w przypadku skrzyżowań z ul. Towarową i Dworową dotyczą zmian zgodnie z dokumentacją firmy Trafikon

<b>ORGANIZACJA</b> RUCHU	Rys. nr 2.2
Plan sytuacyjny	Skala
Obiekt: Przebieg ul. (Brygady) ul. Konopnickiej z pominięciem pasa kolejowego w Stargardzie. Trasse od km 0+279,73 do km 0+418,82	1:500
Investor: Zarząd Drog Powiatowych w Stargardzie	Data
ul. Bydgoska 15/16	maj 2019
73-110 Stargard	
opracował: mgr inż. ROMAN KACZMAREK, nr. 10162/99	
USŁUGI PROJEKTOWO-BUDOWLANE ROMAN KACZMAREK	
ul. Wileńska 17c, 73-110 Stargard	
tel. 10 660 83 72, e-mail: uslugi@projektybudoce.com.pl	